













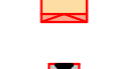






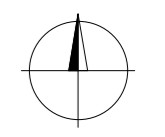



LEGENDA

-  HRANICE ŘEŠENÉHO ÚZEMÍ
-  HRANICE ŠIRŠÍCH VAZEB
-  VRSTEVNICE
- VEŠKERÉ PLOCHY S ROZDÍLNÝM ZPŮSOBEM VYUŽITÍ DEFINOVANÉ ÚP JSOU DÁLE ZPŘESŇOVÁNY A DÁLE ČLENĚNY
-  SMÍŠENÉ OBYTNÉ VENKOVSKÉ
-  VEŘEJNÁ PROSTRANSTVÍ VŠEOBECNÁ
-  SMĚNA POZEMKŮ
-  NAVRŽENÁ STAVEBNÍ PARCELA
-  NAVRŽENÁ STAVEBNÍ PARCELA - MIMO HRANICI ÚZEMNÍ STUDIE
-  VEŘEJNÁ ZELENĚ
-  NAVRŽENÉ PLOCHY DOPRAVNÍ INFRASTRUKTURY - OBYTNÁ ZÓNA
-  STÁVAJÍCÍ MÍSTNÍ KOMUNIKACE
-  NAVRŽENÁ PARKOVACÍ STÁNÍ
-  SCHÉMATICKÉ NEZÁVAZNÉ ZNAČKY NAVRŽENÝCH OBJEKTŮ (PŮDORYS A UMÍSTĚNÍ DOMŮ JSOU NEZÁVAZNÉ)
-  SCHÉMATICKÉ NEZÁVAZNÉ ZNAČKY NAVRŽENÝCH OBJEKTŮ (PŮDORYS A UMÍSTĚNÍ DOMŮ JSOU NEZÁVAZNÉ)
-  ZKLIDNĚNÍ DOPRAVY
-  PŘEDPOKLÁDANÉ PLOCHY VJEZDŮ NA POZEMEK
-  ZELENĚ - NÁVRH
-  VYHRAZENÉ PARKOVACÍ MÍSTO
-  POČET NAVRŽENÝCH PARCEL PRO RD + VÝMĚRA
-  VEŘEJNÉ OSVĚTLENÍ - NÁVRH
-  PILÍŘ PRO PŘÍPOJKY ROZVODŮ

Úlehle



VED. PROJEKTANT	ZODP. PROJEKTANT	KRESLIL	KONTRLOVAL	Projektový atelier AD Ing.arch. Janoušek Daněš, Hlávkův 165, 371 41 Hluboká nad Vltavou IČ: 30 26 98 94, tel. 387 311 238, mobil 605 277 998		
Ing.arch.J.Daněk	Ing.arch.J.Daněk	Ing.arch.F.Daněk	Ing.arch.J.Daněk	FORMÁT	3xA4	
INVESTOR	MEng Pavel Kohout			DATUM	04/2026	
MÍSTO STAVBY	Obec Kvítkovice			STUPEŇ PD	Územní studie	
NÁZEV STAVBY ÚZEMNÍ STUDIE KVÍTKOVICE ÚS.1				MĚŘÍTKO	1:1000	
				Č. ZAKÁZKY	9_2025AD	
				ARCHIVNÍ Č.		
VÝKRES	SMĚNA POZEMKŮ			ČÍS. KOPIE	ČÍS. VÝKRESU	7