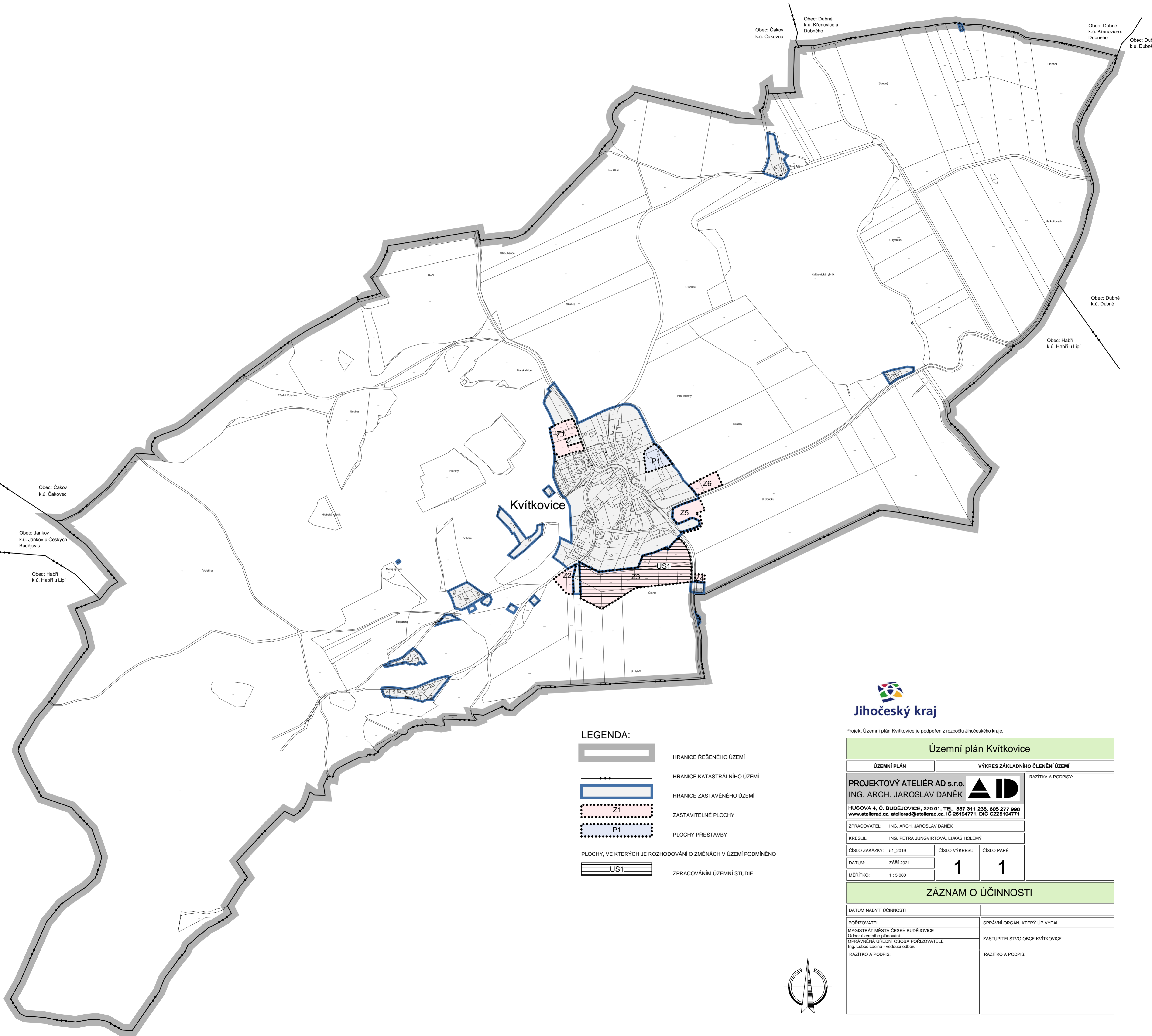






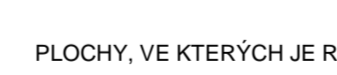



Územní plán Kvítkovice

VÝKRES ZÁKLADNÍHO ČLENĚNÍ ÚZEMÍ




LEGENDA:

-  HRANICE REŠENÉHO ÚZEMÍ
-  HRANICE KATASTRÁLNÍHO ÚZEMÍ
-  HRANICE ZASTAVĚNÉHO ÚZEMÍ
-  Z1 ZASTAVITELNÉ PLOCHY
-  P1 PLOCHY PŘESTAVBY
-  US1 PLOCHY, VE KTERÝCH JE ROZHODOVÁNÍ O ZMĚNÁCH V ÚZEMÍ PODMÍNĚNO ZPRACOVÁNÍM ÚZEMNÍ STUDIE



Projekt Územní plán Kvítkovice je podpořen z rozpočtu Jihočeského kraje.

Územní plán Kvítkovice			
ÚZEMNÍ PLÁN	VÝKRES ZÁKLADNÍHO ČLENĚNÍ ÚZEMÍ		
PROJEKTOVÝ ATELIÉR AD s.r.o. ING. ARCH. JAROSLAV DANĚK		 RAZÍTKA A PODPISY:	
<small>HUSOVA 4, Č. BUDĚJOVICE, 370 01, TEL. 387 311 238, 605 277 998 www.atelierad.cz, atelierad@atelierad.cz, IČ 25194771, DIČ CZ25194771</small>			
ZPRACOVATEL: ING. ARCH. JAROSLAV DANĚK			
KRESLIL: ING. PETRA JUNGVIŘTOVÁ, LUKÁŠ HOLEMÝ			
ČÍSLO ZAKÁZKY: 51_2019	ČÍSLO VÝKRESU:	ČÍSLO PARÉ:	
DATUM: ZÁŘÍ 2021	1		1
MĚŘÍTKO: 1 : 5 000			
ZÁZNAM O ÚČINNOSTI			
DATUM NABYTÍ ÚČINNOSTI:			
PORÍZOVATEL MAGISTRÁT MĚSTA ČESKÉ BUDĚJOVICE Odbor územního plánování		SPRÁVNÍ ORGÁN, KTERÝ ÚP VYDAL ZASTUPITELSTVO OBCE KVÍTKOVICE	
OPRAVNĚNÁ ÚŘEDNÍ OSOBA PORÍZOVATELE Ing. Luboš Ladrná - vedoucí odboru		RAZÍTKO A PODPIS:	
RAZÍTKO A PODPIS:		RAZÍTKO A PODPIS:	

