
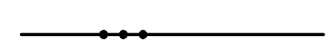





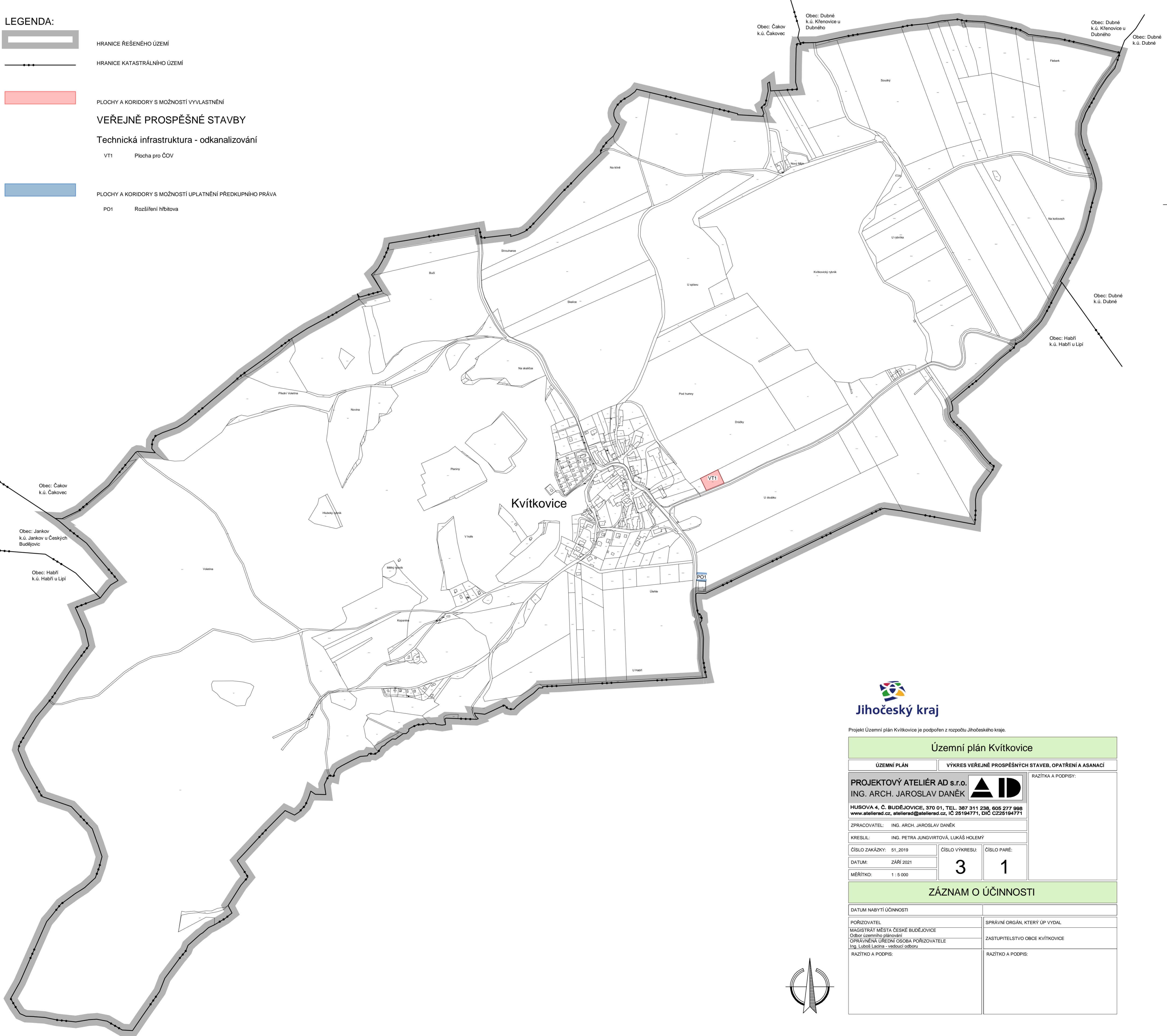


Územní plán Kvítkovice

VÝKRES VEŘEJNĚ PROSPĚŠNÝCH STAVEB, OPATŘENÍ A ASANACÍ

LEGENDA:

-  HRANICE ŘEŠENÉHO ÚZEMÍ
 -  HRANICE KATASTRÁLNÍHO ÚZEMÍ
 -  PLOCHY A KORIDORY S MOŽNOSTÍ VYVLASTNĚNÍ
- VEŘEJNĚ PROSPĚŠNÉ STAVBY**
- Technická infrastruktura - odkanalizování**
-  VT1 Plocha pro ČOV
- PLOCHY A KORIDORY S MOŽNOSTÍ UPLATNĚNÍ PŘEDKUPNÍHO PRÁVA**
-  PO1 Rozšíření hřbitova



Projekt Územní plán Kvítkovice je podpořen z rozpočtu Jihočeského kraje.

| Územní plán Kvítkovice | | | |
|--|---|---|--|
| ÚZEMNÍ PLÁN | VÝKRES VEŘEJNĚ PROSPĚŠNÝCH STAVEB, OPATŘENÍ A ASANACÍ | | |
| PROJEKTOVÝ ATELIÉR AD s.r.o. ING. ARCH. JAROSLAV DANĚK | |  | |
| <small>HUSOVA 4, Č. BUDĚJOVICE, 370 01, TEL. 387 311 238, 605 277 998 www.atelierad.cz, atelierad@atelierad.cz, IČ 25194771, DIČ CZ25194771</small> | | | |
| ZPRACOVATEL: ING. ARCH. JAROSLAV DANĚK | | | |
| KRESLIL: ING. PETRA JUNGVIROVÁ, LUKÁŠ HOLEMÝ | | | |
| ČÍSLO ZAKÁZKY: 51_2019 | ČÍSLO VÝKRESU: | ČÍSLO PARÉ: | |
| DATUM: ZÁŘÍ 2021 | 3 | 1 | |
| MĚŘÍTKO: 1 : 5 000 | | | |
| ZÁZNAM O ÚČINNOSTI | | | |
| DATUM NABYTÍ ÚČINNOSTI: | | | |
| POŘIZOVATEL: | SPRÁVNÍ ORGÁN, KTERÝ ÚP VYDAL: | | |
| MAGISTRÁT MĚSTA ČESKÉ BUDĚJOVICE Odbor územního plánování | ZASTUPITELSTVO OBCE KVÍTKOVICE | | |
| OPRAVNĚNÁ ÚŘEDNÍ OSOBA POŘIZOVATELE Ing. Luboš Ladrná - vedoucí odboru | ZASTUPITELSTVO OBCE KVÍTKOVICE | | |
| RAZÍTKO A PODPIS: | RAZÍTKO A PODPIS: | | |

