



ÚZEMNÍ PLÁN KVÍTKOVICE

TEXTOVÁ ČÁST

k.ú. Kvítkovice u Lipí

Datum: Září 2021

Paré číslo: **1**

návrh pro společné jednání



Jihočeský kraj

Projekt Územní plán Kvítkovice je podpořen z rozpočtu Jihočeského kraje

.....
Ing. arch. Jaroslav Daněk

ZÁZNAM O ÚČINNOSTI

DATUM NABYTÍ ÚČINNOSTI:	
POŘIZOVATEL	SPRÁVNÍ ORGÁN, KTERÝ ÚP VYDAL
MAGISTRÁT MĚSTA ČESKÉ BUDĚJOVICE Odbor územního plánování	ZASTUPITELSTVO OBCE KVÍTKOVICE
OPRÁVNĚNÁ ÚŘEDNÍ OSOBA POŘIZOVATELE Ing. Luboš Lacina - vedoucí odboru	starosta - Stanislav Pecha
Razítko a podpis:	Razítko a podpis:

OBSAH

ÚZEMNÍ PLÁN	5
a) vymezení zastavěného území	5
b) základní koncepce rozvoje území obce, ochrany a rozvoje jeho hodnot.....	5
c) urbanistická koncepce, včetně urbanistické kompozice, vymezení ploch s rozdílným způsobem využití, zastavitelných ploch, ploch přestavby a systému sídelní zeleně.....	7
d) koncepce veřejné infrastruktury, včetně podmínek pro její umístění, vymezení ploch a koridorů pro veřejnou infrastrukturu, včetně stanovení podmínek pro jejich využití	9
e) koncepce uspořádání krajiny, včetně vymezení ploch s rozdílným způsobem využití, ploch změn v krajině a stanovení podmínek pro využití územního systému ekologické stability, prostupnosti krajiny, protierozních opatření, ochrany před povodněmi, rekreace, dobývání ložisek nerostných surovin a podobně	11
f) stanovení podmínek pro využití ploch s rozdílným způsobem využití s určením převažujícího účelu využití (hlavní využití), pokud je možné jej stanovit, přípustného využití, nepřípustného využití (včetně stanovení, ve kterých plochách je vyloučeno umístění staveb, zařízení a jiných opatření pro účely uvedené v § 18 odst. 5 stavebního zákona), popřípadě stanovení podmíněně přípustného využití těchto ploch a stanovení podmínek prostorového uspořádání, včetně základních podmínek ochrany krajinného rázu (například výškové regulace zástavby, charakteru a struktury zástavby, stanovení rozmezí výměry pro vymezení stavebních pozemků a intenzity jejich využití).....	16
g) vymezení veřejně prospěšných staveb, veřejně prospěšných opatření, staveb a opatření k zajišťování obrany a bezpečnosti státu a ploch pro asanaci, pro které lze práva k pozemkům a stavbám vyvlastnit,.....	33
h) vymezení veřejně prospěšných staveb a veřejných prostranství, pro které lze uplatnit předkupní právo, s uvedením v čí prospěch je předkupní právo zřizováno, parcelních čísel pozemků, názvu katastrálního území a popřípadě dalších údajů podle § 8 odst. 1 katastrálního zákona	34
i) stanovení kompenzačních opatření podle § 50 odst. 6 stavebního zákona	34
j) vymezení ploch a koridorů, ve kterých je rozhodování o změnách v území podmíněno zpracováním územní studie, stanovení podmínek pro její pořízení a přiměřené lhůty pro vložení dat o této studii do evidence územně plánovací činnosti	34
k) údaje o počtu listů územního plánu a počtu výkresů k němu připojené grafické části	35
ODŮVODNĚNÍ ÚZEMNÍHO PLÁNU	37
a) postup pořízení a zpracování územního plánu.....	37
b) vyhodnocení koordinace využívání území z hlediska širších vztahů v území.....	37
c) soulad návrhu územního plánu s politikou územního rozvoje a územně plánovací dokumentací vydanou krajem	38
d) soulad návrhu územního plánu s cíli a úkoly územního plánování, zejména s požadavky na ochranu architektonických a urbanistických hodnot v území a požadavky na ochranu nezastavěného území	42
e) soulad návrhu územního plánu s požadavky stavebního zákona a jeho prováděcích právních předpisů.....	43
f) soulad návrhu územního plánu s požadavky zvláštních právních předpisů a se stanovisky dotčených orgánů podle zvláštních právních předpisů, popřípadě s výsledkem řešení rozporů.....	44
g) zpráva o vyhodnocení vlivů na udržitelný rozvoj území obsahující základní informace o výsledcích tohoto vyhodnocení včetně výsledků vyhodnocení vlivů na životní prostředí	44
h) stanovisko krajského úřadu podle § 50 odst. 5 stavebního zákona	44
i) sdělení, jak bylo stanovisko podle § 50 odst. 5 zohledněno, s uvedením závažných důvodů, pokud některé požadavky nebo podmínky zohledněny nebyly	45
j) vyhodnocení splnění požadavků zadání, popřípadě vyhodnocení souladu s body (1-4) uvedenými ve vyhl. 500 v příloze 7 části II. bod b)	45
k) komplexní zdůvodnění přijatého řešení včetně vybrané varianty.....	47
l) vyhodnocení účelného využití zastavěného území a vyhodnocení potřeby vymezení zastavitelných ploch.....	65
m) výčet záležitostí nadmístního významu, které nejsou řešeny v zásadách územního rozvoje (§ 43 odst. 1 stavebního zákona), s odůvodněním potřeby jejich vymezení	69
n) vyhodnocení předpokládaných důsledků navrhovaného řešení na zemědělský půdní fond a pozemky určené k plnění funkcí lesa.....	69
o) návrh rozhodnutí o uplatněných námitkách.....	77
p) vyhodnocení uplatněných připomínek	77
q) údaje o počtu listů územního plánu a počtu výkresů k němu připojené grafické části	78

ÚZEMNÍ PLÁN

a) vymezení zastavěného území

V Územním plánu Kvítkovice (*dále jen „ÚP Kvítkovice“*) je zastavěné území vymezeno k 1. 5. 2021 na základě zpracovaných územně analytických podkladů (*dále jen „ÚAP“*) a upřesněno dle provedených průzkumů a rozborů. Hranice zastavěného území je vyznačena ve Výkrese základního členění území a v Hlavním výkrese.

b) základní koncepce rozvoje území obce, ochrany a rozvoje jeho hodnot

ZÁKLADNÍ PŘEDPOKLADY A PODMÍNKY VÝVOJE OBCE

Zásady celkové koncepce rozvoje území obce

Zásady celkové koncepce rozvoje vycházejí ze strategických a rozvojových dokumentů zpracovaných především na krajské a celostátní úrovni (Politika územního rozvoje, Zásady územního rozvoje Jihočeského kraje).

Základní aspekty nezbytné pro vývoj správního území Kvítkovice jsou především:

- připravení podmínek pro dosažení harmonického vztahu územních podmínek pro příznivé životní prostředí, pro hospodářský rozvoj a pro soudržnost společenství obyvatel území,
- obnova kulturních, sociálních a hospodářských poměrů řešeného území,
- obnova funkční kostry obsluhy území,
- podpora růstu počtu trvale žijících obyvatel a s tím související obnova trvalé péče o kulturní krajinu,
- zajištění rovnováhy mezi hospodářským rozvojem a zachováním stávajících hodnot území,
- zajištění efektivního využívání zastavěného území, zajištění ochrany nezastavěného území a uplatňování mimoprodukční funkce zemědělské krajiny s doplněním krajinných prvků.

Předmětem územního plánu je proto rozšíření zastavitelného území o plochy smíšené obytné venkovské, občanské vybavení - hřbitovy, zeleň - zahrady a sady, plochy vybraná veřejná prostranství s převahou zpevněných ploch a s převahou zeleně, vodní hospodářství, a to na základě podnětů obce s posouzením urbanistické koncepce rozvoje a vyhodnocením všech limitů pro výstavbu.

Plochy stávající zástavby v sídle Kvítkovice jsou doplněny o nové záměry jen v nezbytně nutném rozsahu. Záměry respektují charakteristické urbanistické založení sídla. Celková potřeba nových ploch smíšených obytných venkovských vychází z předpokladu postupné obnovy stávajícího bytového fondu a z možností výstavby v zastavěném území, a to převážně na původních parcelách.

Hlavní cíle rozvoje

Rozvoj obce vychází z charakteru řešeného území, začlenění ve struktuře osídlení a z potenciálu území pro rozvoj s vazbou na stavební činnost ovlivněnou zájmy, územními podmínkami a vlastnickými vztahy k pozemkům.

Územní plán stanovuje tyto cíle:

- zachovávat a rozvíjet urbanistickou strukturu sídel s propojením na okolní krajinu při respektování krajinného rázu,
- v nezastavěném území vytvořit podmínky pro snižování nebezpečí ekologických a přírodních katastrof a pro odstraňování jejich důsledků, a to přírodě blízkým způsobem (zatravnění, plán ÚSES),
- rozsah zastavitelných ploch řešit úměrně velikosti a významu sídla ve struktuře osídlení a úměrně kapacitě jeho technické a dopravní infrastruktury,
- nevymezovat žádné zastavitelné plochy s výjimkou těch, které rozšiřují zastavěné území přiměřeně velikosti a významu sídla ve struktuře osídlení a ploch technické infrastruktury,
- čelit nepříznivému trendu klesajícího počtu obyvatel vytvářením územně technických podmínek pro kvalitní bydlení a rozvoj pracovních příležitostí, podporou mladých rodin zlepšit věkovou strukturu obyvatelstva, vytvořit podmínky pro život seniorů,

- stanovit zásady prostorového uspořádání ploch s rozdílným způsobem využití s uplatněním stávajících hodnot sídel,
- v případě potřeby vymezit nezbytné plochy veřejného zájmu, resp. veřejně prospěšných staveb.

VYMEZENÍ URBANISTICKÝCH, ARCHITEKTONICKÝCH, PŘÍRODNÍCH A KULTURNÍCH HODNOT A STANOVENÍ PODMÍNEK JEJICH OCHRANY

URBANISTICKÉ, ARCHITEKTONICKÉ A KULTURNÍ HODNOTY

Stávající hodnoty jsou výsledkem historického vývoje a členitosti krajiny.

Kromě ochrany řešeného území dle platných právních předpisů z hlediska státní památkové péče (nemovité kulturní památky, území s archeologickými nálezy - výčet je uveden v *Odůvodnění územního plánu* v kapitole *Vstupní limity využití území*) jsou územním plánem chráněny tyto hodnoty:

- region lidové architektury Zábořsko a Třebínsko,
- urbanisticky hodnotná část kolem historického jádra původní zástavby,
- architektonický ráz zástavby sídla,
- kulturní krajina a dochovaný krajinný ráz území,
- památky místního významu, které nejsou zapsány v Ústředním seznamu kulturních památek ČR - tj. objekty přispívající k identitě území (drobné sakrální stavby, památníky, pomníky, ...) včetně jejich okolí.

Navrženým řešením nedojde ke znehodnocení stávajících hodnot.

Podmínky ochrany

Je třeba zachovat a chránit kulturní dědictví, které je součástí kulturního života lidské společnosti. Veškeré děje, činnosti a zařízení musí respektovat kvalitu urbanistického, architektonického a přírodního prostředí. Rozvoj kulturních hodnot lze podporovat např. realizací nových objektů drobné architektury, kvalitní úpravou veřejných prostranství a zvýšenou péčí o ztvárnění novostaveb a rekonstrukcí tak, aby respektovaly místní hodnoty - přírodní i kulturní. Urbanistická koncepce vychází ze zachování stávající struktury sídel s různorodým charakterem zástavby, tvořeném převážně starší vesnickou architekturou (hospodářská stavení, drobné chalupy) a objekty z druhé poloviny 20. století (jednotlivé rodinné domy). Stavby i změny staveb musí důsledně respektovat charakter, prostorové uspořádání a měřítko dochované zástavby - zejména dodržení hmot a proporcí objektů vzhledem k stávajícím tradičním sousedním stavbám (tj. charakteristický obdélníkový půdorys, výška hřebene, výška římsy, tvar a sklon střechy, štíty a jejich orientaci, historické architektonické detaily). Stavební dominanty se v sídle příliš neuplatňují. Není žádoucí, aby byly vytvářeny ani novou zástavbou. Na stavbách, které jsou pohledovými dominantami a kulturními hodnotami území, se nepřipouští stavební úpravy, změny průčelí a umístování zařízení, které by narušily jejich vzhled a snížily jejich estetickou hodnotu (např. dostavby garáží a skladů, instalace anténních systémů a stožárů pro přenos rádiových signálů, parabolické antény, reklamní zařízení a billboardy, reklamní nástěnné malby apod.). Podstatné je uchování stávajícího uspořádání cenných staveb včetně hospodářských částí (možnost rekonstrukce a přestavby např. na bydlení). Rovněž veškeré úpravy venkovních prostorů a ploch musí být řešeny s ohledem na historické prostředí a krajinný ráz. Na plochách veřejných prostranství není žádoucí připustit takové úpravy, které by znehodnocovaly dané prostředí, zejména architektonicky příznivé dominanty. Důležité je řešit přechod urbanizované části zastavěného území do neurbanizovaného území tak, aby nedošlo k vážnému narušení obrazu obce. Výsadbou ochranné zeleně je možné zmírnit negativní dopad zemědělských a výrobních staveb na krajinný ráz.

PŘÍRODNÍ HODNOTY

Přírodní hodnoty obce Kvítkovice tvoří základní charakteristiku území, která se mj. projevuje i v rekreačním využití území. Územním plánem jsou chráněny tyto přírodní lokality:

- Chráněná krajinná oblast Blanský les,
- Natura 2000 - Evropsky významná lokalita Blanský les,
- památný strom - Dub u Kvítkovického rybníka,
- významné krajinné prvky ze zákona (lesy, vodní toky, rybníky, údolní nivy) a registrovaný významný krajinný prvek Hrázový porost Kvítkovického rybníka,
- prvky územního systému ekologické stability (lokální),
- významné plochy zeleně - stromové aleje, břehové porosty, skupiny vzrostlých stromů v zastavěném území a krajinně,

- plochy v nezastavěném území vymezené v územním plánu jako plochy smíšené nezastavěného území (MN).

Navrženým řešením nedojde k znehodnocení stávajících přírodních hodnot, které je třeba chránit a citlivě rozvíjet.

Podmínky ochrany

Podmínky ochrany jsou dány zákonem o ochraně přírody a krajiny. V krajině mimo sídla lze provádět pouze takové činnosti a nezbytné stavby (např. technické a dopravní infrastruktury), které nenaruší celkový ráz krajiny a původní zástavby a neohrozí přírodu. Důležité je chránit význačné solitérní stromy, skupiny stromů a stromořadí v urbanizovaném i neurbanizovaném území. Výsadbou izolační zeleně lze potlačit působení rušivých dominant v obrazu obce, především pak výrobních a zemědělských areálů.

CIVILIZAČNÍ HODNOTY

Jedná se o hodnoty území spočívající v jeho vybavení dopravní a technickou infrastrukturou. Za civilizační hodnotu se dá považovat v podstatě celé zastavěné území, které zahrnuje prostor stavebních parcel (zastavěných ploch a dvorů) a pozemkových parcel, které s nimi sousedí a slouží účelu, pro který byly stavby zařízeny.

Podmínky ochrany

Návrh ochrany civilizačních hodnot spočívá v jejich zachování a v podpoře vybudování nových vodovodních a kanalizačních řadů v rámci nové zástavby a k doposud nenapojeným objektům, popř. osazení nových trafostanic, zachování a rozvíjení turistiky. Nové řešení nemá negativní dopad na přírodní a kulturní hodnoty v území.

c) urbanistická koncepce, včetně urbanistické kompozice, vymezení ploch s rozdílným způsobem využití, zastavitelných ploch, ploch přestavby a systému sídelní zeleně

URBANISTICKÁ KONCEPCE

Základním principem urbanistické koncepce, tzn. celkového prostorového uspořádání stávající i nové zástavby, je zachování relativní celistvosti a kompaktnosti řešeného území. Přitom se respektuje určitá uvolněnost zástavby odpovídající venkovskému prostředí a celkovému měřítku stávající zástavby obce. Při realizaci výstavby je třeba zachovávat začlenění nejen na okolní zastavěné území, ale i do krajiny, a přitom respektovat veškeré hodnoty území, historickou a urbanistickou strukturu, historicky cenné objekty, dominanty a kulturní památky.

Navržená koncepce navazuje na jednotlivé způsoby využití, které jsou v území již zastoupeny. Jsou vymezeny plochy s určením jejich hlavního, přípustného, případně podmíněně přípustné využití, nepřípustného využití a podmínek prostorového uspořádání. Umístění a charakter budoucí výstavby pohledově souvisí s okolní výškovou hladinou, přičemž objekty nesmí překročit běžnou hladinu okolní zástavby. Důraz bude kladen zejména na objemy hlavních budov, které vycházejí z převažující architektonicky kvalitnější původní zástavby. Znamená to, že budou závazně dodržovány základní parametry, které jsou dány zejména výškou nebo tvarem. Pro navrhovanou výstavbu je rovněž určující sklon a typ střech - sedlový, polovalbový a valbový.

Navržené procento zastavění stavebními objekty a zpevněnými plochami (komunikace, parkoviště, bazény, terasy...) je uvedeno v kapitole f) *stanovení podmínek pro využití ploch s rozdílným způsobem využití*.

Kritériem je ochrana přírodních, kulturních a architektonických hodnot a ochrana zemědělského půdního fondu s nejvyšším stupněm ochrany.

Při realizaci výstavby bytů je nutné klást důraz na modernizaci domovního fondu, na využívání vnitřních rezerv zastavěných částí a v rámci výstavby soukromých obytných objektů je třeba podporovat možnost zřizování prostorů pro občanské vybavení, které nenaruší okolní bydlení.

Vymezením ploch pro bydlení vytváří územní plán podmínky pro stabilizaci počtu obyvatel, zlepšení věkové struktury obyvatelstva a udržení obyvatel v obci.

Nové plochy pro bydlení jsou situované po obvodě sídla a navazují na zastavěné území a na plochy dopravní infrastruktury.

V rámci celého řešeného území musí být chráněn přírodní rámeček území - nezastavovat volnou krajinu, ponechat přírodní charakter, doplnit pěší cesty, uchovat prostupnost volné krajiny. Nově navrhované aktivity

je nezbytné začlenit do krajiny co možná nejcitlivěji tak, aby zůstal zachován současný charakter krajiny. Navrhovaná zástavba na vnějších okrajích zastavěného území bude situována vždy tak, aby do volného území byla orientována nezastavěná část stavebního pozemku. V případě, že to nebude možné, ÚP navrhuje přechod zástavby do krajiny ozeleněním.

Umístění fotovoltaického zařízení v plochách bydlení je možné jen na střeších objektů.

VYMEZENÍ ZASTAVITELNÝCH PLOCH A PLOCH PŘESTAVBY

V případě střetu navrhovaných ploch s ochrannými pásmy je nutné řešit výjimku z těchto ochranných pásem (dále jen „OP“) v navazujících řízeních.

Celé správní území je situováno v zájmovém území Ministerstva obrany ČR (dále jen „MO“) - v ochranném pásmu letiště České Budějovice a radiolokačního zařízení a ve vzdušném prostoru LK TRA 74 Volary.

Označení plochy	Popis zastavitelných ploch a ploch přestavby, obsluha a limity využití území
Z1	<p>Smíšená obytná venkovská (SV) - v severozápadní části sídla Kvítkovice, jedná se o návrh v zastavěném území.</p> <p><u>Obsluha území</u> - sjezdem ze silnice III. třídy.</p> <p><u>Limity využití území</u> - chráněná krajinná oblast - III. zóna ochrany, Natura 2000 - evropsky významná lokalita, vzdálenost 50 m od okraje lesa (podmínky pro umístování staveb do vzdálenosti 50 m od okraje lesa viz podmínky pro využití ploch - výstupní limity), zvýšená hygienická zátěž hlukem (viz podmínky pro využití ploch - výstupní limity).</p>
P1	<p>Smíšená obytná venkovská (SV) - ve východní části sídla Kvítkovice, jedná se o plochu přestavby.</p> <p><u>Využití před přestavbou</u> - zemědělská výroba.</p> <p><u>Obsluha území</u> - z místní komunikace.</p> <p><u>Limity využití území</u> - chráněná krajinná oblast - III. zóna ochrany, území s archeologickými nálezy, telekomunikační kabel.</p>
Z2	<p>Smíšená obytná venkovská (SV) - v jihozápadní části sídla Kvítkovice, navazuje na zastavěné území.</p> <p><u>Obsluha území</u> - z místní komunikace.</p> <p><u>Limity využití území</u> - chráněná krajinná oblast - III. zóna ochrany, Natura 2000 - evropsky významná lokalita, vzdálenost 50 m od okraje lesa (podmínky pro umístování staveb do vzdálenosti 50 m od okraje lesa viz podmínky pro využití ploch - výstupní limity).</p>
Z3	<p>Smíšená obytná venkovská (SV) + vybraná veřejná prostranství s převahou zpevněných ploch (PP) + vybraná veřejná prostranství s převahou zeleně (PZ) - při jižním okraji sídla Kvítkovice, navazuje na zastavěné území.</p> <p><u>Obsluha území</u> - sjezdem ze silnice III. třídy.</p> <p><u>Limity využití území</u> - chráněná krajinná oblast - III. zóna ochrany, Natura 2000 - evropsky významná lokalita, vzdálenost 50 m od okraje lesa (podmínky pro umístování staveb do vzdálenosti 50 m od okraje lesa viz podmínky pro využití ploch - výstupní limity), ochranné pásmo silnice, zvýšená hygienická zátěž hlukem (viz podmínky pro využití ploch - výstupní limity).</p> <p>Plocha je podmíněna zpracováním územní studie US1.</p>
Z4	<p>Občanské vybavení - hřbitovy (OH) - jihovýchodně od sídla Kvítkovice, jedná se o rozšíření stávající plochy hřbitova.</p> <p><u>Obsluha území</u> - sjezdem ze silnice III. třídy.</p> <p><u>Limity využití území</u> - ochranné pásmo silnice.</p>
Z5	<p>Smíšená obytná venkovská (SV) + vybraná veřejná prostranství s převahou zeleně (PZ) - v jihovýchodní části sídla Kvítkovice, navazuje na zastavěné území.</p> <p><u>Obsluha území</u> - sjezdem ze silnice III. třídy.</p> <p><u>Limity využití území</u> - chráněná krajinná oblast - III. zóna ochrany, ochranné pásmo silnice, zvýšená hygienická zátěž hlukem (viz podmínky pro využití ploch - výstupní limity), telekomunikační kabel.</p>

Z6	Vodní hospodářství (TW) + zeleň - zahrady a sady (ZZ) - ve východní části sídla Kvítkovice, navazuje na zastavěné území. <u>Obsluha území</u> - sjezdem ze silnice III. třídy. <u>Limity využití území</u> - ochranné pásmo silnice.
-----------	---

SYSTÉM SÍDELNÍ ZELENĚ

Stávající systém sídelní zeleně bude zachován a dále rozvíjen. Plochy sídelní zeleně lze realizovat výsadbou alejí okolo polních cest, remízků, vodotečí, vodních ploch. Podmínkou realizace je, že nebudou prováděny žádné hrubé terénní úpravy a žádné hrubé zásahy do břehů a vodních ploch. Okolo stávajících ploch výroby zemědělské a lesnické bude, zejména ve vztahu k obytné zástavbě, doplňována liniová a plošná zeleň, která bude mít funkci převážně clonnou, protiprachovou a protihlukovou.

Výsadba v ochranných pásmech dopravní infrastruktury bude prováděna mimo silniční pozemek v souladu s § 33 zákona č. 13/1997 Sb. a v ochranných pásmech technické infrastruktury v souladu se zákonem 458/2000 Sb. a příslušnými ustanoveními ČSN.

d) koncepce veřejné infrastruktury, včetně podmínek pro její umístování, vymezení ploch a koridorů pro veřejnou infrastrukturu, včetně stanovení podmínek pro jejich využití

KONCEPCE DOPRAVNÍ INFRASTRUKTURY A PODMÍNKY JEJÍHO UMÍSTOVÁNÍ

SILNIČNÍ DOPRAVA

Správním územím prochází silnice III. třídy - **III/14319** (Dvůr Koroseky - Lipí - Kvítkovice - Čakov), **III/14321** (Kvítkovice - Dubné - křiž. I/20).

Navržené lokality budou dopravně obslouženy ze stávající silniční sítě. V rozvojových plochách je umožněn vznik nových místních a účelových komunikací v šířkových parametrech v souladu s příslušnými normami dle důvodu vzniku komunikace. Vybudování místních nebo účelových komunikací je přípustné ve všech plochách s rozdílným způsobem využití. Parkování a garážování vozidel bude řešeno výhradně na vlastním pozemku. U nových objektů podnikatelského charakteru je nutné, aby jejich majitelé či investoři zabezpečili potřebný počet parkovacích stání pro své zákazníky. To platí i pro stavbu či přestavbu objektů nabízejících ubytovací služby. ÚP stanovuje stupeň automobilizace 600 vozidel/1000 obyvatel. Dopravní napojení zastavitelných ploch je třeba řešit prostřednictvím sítě kapacitně odpovídajících silnic nižších tříd a místních komunikací, s co nejmenším počtem přímých vjezdů na silnici III. třídy.

Zatížení území hlukem

U lokalit, které zasahují do ochranného pásma silnice III/14319 a III/14321, je možnost zasažení nepříznivými vlivy z dopravy, především hlukem. Výstavbu nových obytných objektů je třeba situovat mimo ochranné pásmo vzhledem k negativním vlivům způsobených dopravním provozem. V chráněném venkovním prostoru, venkovním prostoru staveb a vnitřních prostorách staveb při silnici III. třídy je nutné dodržovat nejvýše přípustné hodnoty hluku. V případě nedodržení hlukových limitů budou případná protihluková opatření vybudována na náklady investorů této zástavby, a to mimo pozemky silnice.

Na stávajících a navržených plochách (**Z1, Z3, Z5**), které jsou soustředěny podél silnice III. třídy a jsou zatíženy hlukem, bude možné bydlení za podmínky, že hluková zátěž bude odstraněna či nebude překračovat hygienické limity z hlediska hluku. V rámci následujících správních řízení je nutno posoudit toto případné zasažení hlukem a na základě toho navrhnout potřebná technická opatření.

CYKLISTICKÁ DOPRAVA A TURISTICKÉ TRASY

Současný systém cyklistických, turistických tras a cyklostezek zůstane zachován.

V zájmu rozvoje turistiky a cestovního ruchu lze v rámci přípustných způsobů využití stávajících i zastavitelných ploch rozšířit doplňková zařízení (odpočívadla, informační tabule, apod.).

KONCEPCE VODOHOSPODÁŘSKÉHO ŘEŠENÍ

ODTOKOVÉ POMĚRY, VODNÍ TOKY A NÁDRŽE

Stávající vodoteče, vodní plochy a doprovodnou zeleň je nutné zachovat. I nadále je potřeba provádět údržbu vegetace v tomto prostoru. Dále se umožňují vhodná krajinná revitalizační opatření ke zvýšení záchytu vody v krajině, zlepšení erozní odolnosti a zamezení odnosu půdy.

ZÁSOBOVÁNÍ PITNOU VODOU

Sídlo Kvítkovice je zásobeno pitnou vodou z vodovodu pro veřejnou potřebu. Provozovatelem je obec.

Nové vodovodní řady jsou navrhovány převážně v rámci nové (výhledové) zástavby.

Doposud nenapojené objekty a výstavba nového vodovodního řadu v rámci nové zástavby (zastavitelných ploch) bude ukládána do komunikací či podél nich, nebo v plochách veřejných prostranství.

ZDROJE POŽÁRNÍ VODY

V ÚP je zachována stávající koncepce zásobování požární vodou.

ZDROJE ZNEČIŠTĚNÍ, ODKANALIZOVÁNÍ A ČIŠTĚNÍ ODPADNÍCH VOD

V sídle bude řešena výstavba kanalizace k doposud nenapojeným objektům a výstavba nové kanalizace v rámci nové zástavby (zastavitelných ploch), která bude ukládána do komunikací nebo podél nich, nebo v plochách veřejných prostranství, výjimečně s ohledem na spádové poměry po soukromých pozemcích.

V sídle Kvítkovice v současnosti není vybudována ČOV. Podmínkou pro realizaci staveb v zastavitelných plochách je vybudování kanalizační sítě a nové ČOV, která je vymezena ve východní části sídla. V sídle Kvítkovice je možné do doby realizace ČOV umístit pouze max. 5 objektů rodinného bydlení, které mohou řešit likvidaci odpadních vod individuálním způsobem pomocí domovní ČOV nebo tříkomorového septiku s pískovým filtrem.

Způsob likvidace dešťových vod v obci musí být řešen v souladu s § 5 odst. 3 vodního zákona - dešťové vody musí být převážně zasakovány, příp. akumulovány na vlastních pozemcích investorů - vlastníků. Dešťové vody ze zpevněných ploch musí být před vypouštěním do vodního toku zachyceny v retenční nádrži s řízeným odtokem.

Řešení je v souladu s Plánem rozvoje vodovodů a kanalizací na území Jihočeského kraje.

ENERGETICKÉ ŘEŠENÍ

ZÁSOBOVÁNÍ ELEKTRICKOU ENERGIÍ

Stávající trafostanice (*dále jen „TS“*) mají dostatečnou rezervu výkonu pro napojení výstavby v její blízkosti. Jednotlivé lokality budou napojeny z TS dle vyjádření distributora el. energie. Eventuální přeložky el. vedení budou řešeny dle zákona č. 458/2000 a směrnic distribuční společnosti - viz ochranná pásma. Podmínkou napojení je i souběžně prováděná úprava a rekonstrukce sítě NN. Stávající sekundární síť vyhovuje současnému zatížení a v návaznosti na nově navržené plochy se bude postupně přizpůsobovat, zejména ve vybraných úsecích nové výstavby kabelizovat do země. Dimenzování této sítě se provede s ohledem na druh tepného média.

V případě, že nebudou mít stávající trafostanice dostatečnou rezervu pro napojení výstavby, budou nahrazeny výkonnějším typem, eventuálně doplněny novými TS. Upřednostňuje se typ TS do 630 kVA.

ZÁSOBOVÁNÍ PLYNEM A TEPEM

Obec Kvítkovice není v současné době plynofikována. ÚP neuvazuje s plynifikací obce.

Řešené území má potenciál ve využití obnovitelných zdrojů energie. Budou respektovány požadavky na ochranu ovzduší vyplývající ze zákona o ochraně ovzduší a krajského programu snižování emisí tak, aby pro dané území byly vytvořeny podmínky pro dodržení přípustné úrovně znečištění ovzduší. Postupná náhrada tepelných zdrojů přinese výrazné zlepšení čistoty ovzduší.

TELEKOMUNIKACE A RADIOKOMUNIKACE

TELEKOMUNIKACE A SPOJE

Řešené území je stabilizováno, nejsou nároky na nové telekomunikační plochy. Je nutné respektovat stávající trasy telekomunikačních kabelů a jejich ochranná pásma. Rovněž radiokomunikace jsou stabilizované. Rozvoj telekomunikačního provozu v území bude zajišťován rozšiřováním pevné komunikační sítě, spolu s vyžitím nabídek operátorů mobilní sítě. V případě rozvoje mobilních operátorů lze využít společný objekt.

ODPADOVÉ HOSPODÁŘSTVÍ

Nakládání s odpady se řídí platným zákonem o odpadech a příslušnou vyhláškou.

System likvidace domovního odpadu je zajišťován svozem na řízenou skládku a tento systém bude zajištěn i nadále. Tuhý komunální odpad bude i nadále shromažďován v odpadových nádobách (popelnicích) a odvážen na řízenou skládku nebo do spalovny.

KONCEPCE OBČANSKÉHO VYBAVENÍ

Územním plánem jsou stávající plochy občanského vybavení veřejné a komerční stabilizovány.

V rámci výstavby soukromých obytných objektů je podporována možnost zřizování prostorů pro občanské vybavení, které nenaruší okolní bydlení.

Územním plánem se navrhuje rozšíření stávající plochy občanského vybavení - hřbitovy jihovýchodně od sídla.

KONCEPCE VEŘEJNÝCH PROSTRANSTVÍ

Koncepce veřejných prostranství v obci zůstane zachována. Jedná se zejména o návesní prostor tvořený veřejnou zelení a komunikacemi. Plochy veřejných prostranství (PP, PZ) jsou vymezeny podél vodních toků a u ploch větších než 2 ha dle § 7 vyhl. 501/2006 Sb. Všechny vymezené plochy veřejných prostranství jsou navrženy a očíslovány jako samostatné plochy.

OCHRANA OBYVATEL

CIVILNÍ OCHRANA

Specifické plochy pro zájmy civilní ochrany nejsou v ÚP navrženy. V případě vzniku mimořádné situace bude postupováno podle Krizového, respektive Havarijního plánu Jihočeského kraje.

e) koncepce uspořádání krajiny, včetně vymezení ploch s rozdílným způsobem využití, ploch změn v krajině a stanovení podmínek pro využití územního systému ekologické stability, prostupnosti krajiny, protierozních opatření, ochrany před povodněmi, rekreace, dobývání ložisek nerostných surovin a podobně

KONCEPCE USPOŘÁDÁNÍ KRAJINY

Koncepce nezastavěného území vychází ze skutečnosti, že se jedná o přírodně hodnotné území, které je nutné chránit.

Z přírodních hodnot v území obce Kvítkovice jsou při řešení územního plánu respektovány zejména Chráněná krajinná oblast Blanský les, Natura 2000 - Evropsky významná lokalita Blanský les a památný strom u Kvítkovického rybníka. Dále jsou chráněny základní skladebné prvky ÚSES, rozsáhlé lesy, soustavy rybníků a krajinný ráz. Rozvojové plochy jsou řešeny tak, aby nenarušovaly obhospodařování zemědělské půdy, aby nedocházelo ke kolizím ve využívání krajiny a nebyl narušen hodnotný krajinný ráz řešeného území.

Obecně platí v celém řešeném území tyto zásady:

- je třeba věnovat pozornost ochraně veškeré zeleně v zastavěných částech řešeného území i v krajině, a to jak plošné, tak především rozptýlené, která se významně podílí na tradiční podobě

území, např. charakteristické remízky na mezích, stromořadí na březích a hrázích rybníků, mokřadní vegetace,

- posilovat podíl stromové zeleně v sídle, zejména v uličních prostorech,
- minimalizovat úpravy porostních okrajů,
- zlepšit estetickou hodnotu krajiny výsadbami alejí podél komunikací a cest, revitalizací toků s doplněním břehových porostů a obnovením nebo výstavbou nových vodních ploch,
- respektovat charakter přírodních horizontů.

Návrh opatření:

- zachovat a rozvíjet zastoupení a podíl dřevin podél cest, mezi apod., podporovat zvyšování podílu ovocných dřevin v záhumencích v návaznosti na zastavěné území, zajistit dobrý zdravotní stav, dbát na příznivé krajinné působení a bránit jejich snížení,
- stavby pro bydlení situovat tak, aby zeleň zahrad tvořila mezičlánek při přechodu zástavby do krajiny,
- stavby pro výrobu (výroba zemědělská a lesnická) situované ve vazbě na krajinu odclonit izolační zelení,
- realizovat územní systém ekologické stability,
- při realizaci záměrů je nutno zachovat stávající účelové komunikace zajišťující přístup k pozemkům a průchodnost krajiny,
- pro všechny výsadby ve volné krajině používat výhradně původní přirozené druhy rostlin.

V nezastavěném území je umožněno:

- v souladu s jeho charakterem umisťovat stavby, zařízení a jiná opatření dle stanovených podmínek viz údaje v kapitole *f) stanovení podmínek pro využití ploch s rozdílným způsobem využití...*

VYMEZENÍ PLOCH V KRAJINĚ A STANOVENÍ PODMÍNEK PRO ZMĚNY V JEJICH VYUŽITÍ

Územní rozsah nezastavěného území je vymezen v grafické části dokumentace v Hlavním výkrese. Charakter krajiny na území obce Kvítkovice lze rozdělit na následující charakteristické plochy s rozdílným způsobem jejich využití:

Vodní plochy a toky (WT) - řešením ÚP jsou vytvořeny podmínky pro zachování a obnovu přirozených ekologických a krajinných funkcí vodních ploch a toků.

- koncepce odkanalizování zajišťuje podmínky zejména pro ochranu před znečištěním vod,
- stávající vodoteče, vodní plochy a doprovodnou zeleň je nutné zachovat, je potřeba i nadále provádět údržbu vegetace a přizpůsobovat způsob obhospodařování pozemků charakteru vodotečí a vodních ploch.

Lesní (LE) - v rámci podmínek využití ploch lesních je nutné zajistit zejména:

- zachování ekologické rovnováhy,
- zachování krajinného rázu,
- v rámci hospodaření zamezit erozním účinkům.

Pole, louky a pastviny (AP, AL) - podmínky a zásady pro ochranu ZPF jsou zejména:

- při hospodaření na ZPF uplatňovat ekologické zásady,
- na zemědělských plochách je nutno zvýšit podíl přírodních prvků, rozsáhlé půdy rozdělit vzrostlou zelení,
- snižovat podíl orné půdy na erozi ohrožených pozemcích (např. zatravněním atd.).

Plochy přírodní (NP) - jsou vymezeny jako stabilizované, za účelem zajištění podmínek pro ochranu přírody a krajiny. V ÚP Kvítkovice zahrnují plochy přírodní:

- pozemky chráněné krajinné oblasti a evropsky významné lokality
- pozemky lokálního biocentra a významného krajinného prvku (interakčního prvku).

Plochy smíšené nezastavěného území (MN) - vymezené plochy jsou v území stabilizované. V rámci využívání ploch smíšených nezastavěného území je třeba zajistit podmínky pro zachování ekologické rovnováhy, krajinného rázu, zamezení erozním účinkům a zastoupení druhů organismů odpovídajících trvalým stanovištím.

Podrobněji podmínky využití pro jednotlivé plochy rozdílného využití v nezastavěném území a definice pojmů viz kap. f).

ÚZEMNÍ SYSTÉM EKOLOGICKÉ STABILITY

Cílem územního systému ekologické stability (*dále jen „ÚSES“*) je ochrana přírodních společenstev před intenzivní lidskou činností (odlesněním, odvodněním a regulacemi) i úprava některých funkcí krajiny. Jedná se zejména o úpravu hospodaření na některých pozemcích a případně i výsadby vhodné vegetace.

Územní systém ekologické stability (ÚSES) je vyznačen v grafické části této dokumentace v Hlavním výkrese (č. 2) a je vymezen překryvným způsobem využití území.

ÚSES v řešeném území vychází z podkladových dokumentací územně analytických podkladů a Zásad územního rozvoje Jihočeského kraje včetně aktualizací.

Návrh pro zlepšení ekologické funkce krajiny:

- důsledně dodržovat druhovou skladbu v lesních porostech v rámci ÚSES odpovídající přirozenému složení z autochtonních dřevin, stejně jako příslušný management,
- u upravených vodotečí v co největší míře zachovat přírodě blízký charakter přibřežní zóny a podporovat tam sukcesi, v případě možnosti jejich revitalizace vypracovat příslušné projektové dokumentace,
- vhodnými technologickými zásahy zvyšovat stupeň ekologické stability lučních porostů,
- při zakládání prvků využít meliorační dřeviny,
- připustit pouze hospodářské zásahy mající ve svém důsledku ekologicky přirozené zlepšení stávajícího stavu, např. zatravnění orné půdy, výsadba břehových porostů, zalesnění,
- jestliže to umožňují ostatní zájmy v území, lze uvažovat i o dalším rozšíření ÚSES nad současný rámeček - především zařazením interakčních prvků (navržených výsadeb).

Stávající zeleň, typickou druhovou skladbu, tradiční umístění a prostorovou funkci zeleně je nutno respektovat.

Číslo prvku	Typ	Název
LBC 0275	Lokální biocentrum	Horka
LBK 0436	Lokální biokoridor	Nad Kvítkovicemi
LBK 0437	Lokální biokoridor	Na Středním hřbetu
LBC 0277	Lokální biocentrum	Pod Kvítkovickým rybníkem
LBK 0443	Lokální biokoridor	Kotlová II
LBK 0440	Lokální biokoridor	Dehtářský potok III
IP 0753	Interakční prvek	Dolní Vít
IP 0754	Interakční prvek	U silnice
IP 0756	Interakční prvek	Nad rybníkem
IP 0760	Interakční prvek	Vítkovický rybník - hráz

OPATŘENÍ PRO OBNOVU A ZVYŠOVÁNÍ EKOLOGICKÉ STABILITY KRAJINY

Územním plánem se uvažuje s postupným zvyšováním ekologické stability krajiny. Dále je umožněno při splnění zákonných podmínek zalesňování, zřizování vodních ploch a převádění ekologicky nestabilních ploch na funkční plochy s vyšší ekologickou stabilitou.

STANOVENÍ PODMÍNEK PRO PROSTUPNOST KRAJINY

Stávající síť pěších komunikací a cyklotras, tj. polních a lesních cest musí být zachována, nesmí být snižována rušením nebo omezováním průchodnosti. Další cesty je možné zřizovat v nezastavěném území v rámci stanovených podmínek pro využití ploch s rozdílným způsobem využití, při splnění legislativních požadavků na úseku ochrany a přírody. Pozemky, přes které prochází cyklotrasa nebo turistická trasa, se nesmí oplocovat (např. velkoplošné oplocené pastviny pro dobytek). Nepřipouští se bez náhrady rušit polní cesty a sjezdy z pozemních komunikací a umisťovat stavby, které by bránily přístupu přes tyto sjezdy na navazující zemědělské a lesní pozemky.

V zájmu rozvoje turistiky a cykloturistiky je doporučeno, že ve stávajících trasách budou vybudovány kvalitní turistické stezky a cyklotrasy a budou dále rozšiřovány. Vhodné je podél těchto tras a cest rozšířit doplňková zařízení (odpočívadla, půjčovny kol, tábořiště, informační tabule).

V případě překryvu prvků územního systému ekologické stability s plochami s rozdílným způsobem využití jsou platné stanovené podmínky pro využití plochy prvků ÚSES.

Prvky ÚSES

(jedná se o funkci překryvnou)

Hlavní využití

- podpora ekologické stability krajiny a podpora uchování biologické rozmanitosti (realizace opatření vedoucí ke zvýšení funkčnosti ÚSES, např. revitalizace, renaturace, výsadby autochtonních druhů, alternativní způsoby sanace území zasažených těžbou využívající samovolnou či řízenou sukcesi apod.)

Přípustné využití

- využití, které je uvedeno v podmínkách využití daného typu plochy s rozdílným způsobem využití jako hlavní, přípustné či podmíněně přípustné, a které zajišťuje vysoké zastoupení druhů organismů a přirozenou skladbu bioty, nenarušuje nevratně přirozené podmínky stanoviště a nesnižuje aktuální míru ekologické stability současných prvků ÚSES nebo neznemožňuje založení navrhovaných prvků ÚSES;
- hospodářské využití (zemědělské nebo lesnické), které současně vede ke zlepšení podmínek hlavního využití nebo je s ním slučitelné; v případě lesnického hospodaření je přípustné využití napomáhající přiblížení k přirozené druhové skladbě lesa (podpora přirozené či přírodě blízké skladby porostů, přírodě bližší způsoby hospodaření v lesích); v případě zemědělského hospodaření pak změna kultury směrem ke zvýšení ekologické stability (např. zatravnění);
- obnova a rekonstrukce drobných objektů sakrální architektury;
- aleje a ochranná zeleň.

Podmíněně přípustné využití

- stavby a zařízení pro hospodaření v lese a myslivost (např. lesní školky, oplocenky, posedy), stavby a zařízení pro ochranu přírody a vodní hospodářství (např. sklady krmiva u rybníků) za splnění podmínky nejmenšího zásahu a narušení funkčnosti ÚSES a nevytváření migračních bariér;
- vodní plochy, opatření pro udržení vody v krajině, revitalizace toků, zachycení přívalových dešťů, protipovodňová a protierozní opatření a další opatření přispívající k vyšší retenční schopnosti území za splnění podmínky nejmenšího zásahu a narušení funkčnosti ÚSES a nevytváření migračních bariér;
- **biocentra**: nezbytně nutná technická a liniová dopravní infrastruktura, rozšíření či směrové a výškové úpravy tras silnic či místních a účelových komunikací (rektifikace a homogenizace) do normových parametrů, cykloturistické, turistické trasy a pěší komunikace, hipostezky, odpočívky a drobné stavby informačního charakteru (např. mapy, poutače, vývěsky) za splnění podmínky co nejmenšího zásahu do biocentra; dále vlivem těchto staveb nesmí dojít k narušení funkčnosti biocentra a snížení stupně ekologické stability;
- **biokoridory**: nezbytně nutná technická a liniová dopravní infrastruktura, rozšíření či směrové a výškové úpravy tras silnic či místních a účelových komunikací (rektifikace a homogenizace) do normových parametrů, cykloturistické, turistické trasy a pěší komunikace, hipostezky, odpočívky a drobné stavby informačního charakteru (např. mapy, poutače, vývěsky) za splnění podmínky nepřekročení přípustných parametrů pro přerušení biokoridoru (případně bude zajištěna průchodnost jiným opatřením), přitom zejména u dopravní infrastruktury dbát na to, aby protnutí bylo co nejkratší, pokud možno kolmo k ose biokoridoru.

Nepřípustné využití

- využití, která nesouvisí s hlavním a přípustným využitím a jsou v rozporu se zájmy a ochranou přírody

a krajiny;

nepřípustné je zejména:

- využití, které by snižovalo současný stupeň ekologické stability daného území;
- změny, které jsou v rozporu s funkcí těchto ploch a ohrozily by funkčnost ÚSES nebo územní ochranu ploch navrhovaných k začlenění do nich;
- oplocení a jiné zamezování prostupnosti územím;
- stavby pro výrobu energie.

VYMEZENÍ PLOCH PRO PROTIEROZNÍ OPATŘENÍ A OCHRANU PŘED POVODNĚMI

PROTIEROZNÍ OPATŘENÍ

Územní plán nenavrhuje konkrétní plochy pro realizaci protierozních opatření. Zůstává nutnost hospodařit na zemědělských a lesních pozemcích tak, aby se snížila půdní eroze a zvýšila retenční schopnost krajiny. V oblasti zemědělské půdy toho lze docílit zatravňováním svažitéjších pozemků, setím vhodných kultur a způsobem orby. V oblasti hospodaření na lesních pozemcích lze zlepšení situace docílit posilováním vhodné dřevinné skladby. Nadále je potřeba neodlesňovat a nelikvidovat meze, remízy a přírodní porosty všude v řešeném území, které slouží jako stávající ochrana proti splavování půdy, neodstraňovat bariérové travnaté pásy kolem vodních ploch, toků a komunikací.

Protierozní opatření bude realizované jako součást řešení skladebních prvků ÚSES. Další možné umístění protierozních opatření je umožněno v rámci přípustnosti využití jednotlivých ploch s rozdílným způsobem využití.

ZÁPLAVOVÉ ÚZEMÍ

V řešeném území je stanovena hranice záplavového území Q_{100} a hranice záplavového území - aktivní zóna na Dehtářském potoce.

Veškeré nově vystavěné objekty a změny stávajících staveb na plochách zasahujících do záplavového území Q_{100} musí být řešeny technicky tak, aby nebyly ohroženy případnými záplavami, současně aby nezhoršovaly průtokové poměry v řešeném profilu toku, a musí být odsouhlaseny správcem povodí a správcem vodního toku dle platných právních předpisů.

V záplavovém území není povolena změna kultury zemědělské půdy z trvalých travních porostů na ornou půdu.

Uvnitř záplavového území jsou umožněny činnosti, které budou zabráňovat vodní erozi, dále vhodná krajinná revitalizační a protipovodňová opatření (např. plochy s travním porostem, zalesněné plochy, budování protierozních a vsakovacích nádrží, apod.).

V aktivní zóně záplavového území platí omezení v souladu se zákonem o vodách a o změně některých zákonů (vodní zákon).

PROTIPOVODŇOVÁ OPATŘENÍ

Základním opatřením proti povodním je zadržování vody v krajině. Stávající vodoteč, vodní plochy a doprovodnou zeleň je nutné zachovat. U vodotečí bude zachován přístupný pruh pozemků v dostatečné šířce od břehové hrany pro potřebu provádění údržby vegetace.

Pravidelnou údržbou kolem vodních toků dojde ke zvyšování retenční schopnosti území. Pro snížení povodňového rizika v zájmovém území lze realizovat taková protipovodňová opatření, která znamenají snížení kulminačních průtoků, tj. zejména zvýšení přirozené retenční schopnosti území (používání kvalitních kultivovaných travních porostů s dobrou vsakovací účinností). Nenavrhují se žádná opatření, směřující k urychlení povrchového odtoku nebo jeho zvýšení.

VYMEZENÍ PLOCH PRO REKREACI

V ÚP Kvítkovice jsou plochy rekreace individuálně stabilizovány. Pro rozvoj rekreačních pobytových aktivit lze využít i stávajícího domovního fondu nevhodného pro trvalé bydlení. Mimo zastavěné území nelze vymezovat další plochy pro pobytovou rekreaci zejména z hlediska ochrany půdního fondu a krajinného rázu.

VYMEZENÍ PLOCH PRO DOBÝVÁNÍ NEROSTŮ

Územní plán nevymezuje plochy pro dobývání nerostů. V ÚP je respektován zákon o ochraně a využití nerostného bohatství - horní zákon.

f) stanovení podmínek pro využití ploch s rozdílným způsobem využití s určením převažujícího účelu využití (hlavní využití), pokud je možné jej stanovit, přípustného využití, nepřípustného využití (včetně stanovení, ve kterých plochách je vyloučeno umístování staveb, zařízení a jiných opatření pro účely uvedené v § 18 odst. 5 stavebního zákona), popřípadě stanovení podmíněně přípustného využití těchto ploch a stanovení podmínek prostorového uspořádání, včetně základních podmínek ochrany krajinného rázu (například výškové regulace zástavby, charakteru a struktury zástavby, stanovení rozmezí výměry pro vymezení stavebních pozemků a intenzity jejich využití)

VYMEZENÍ PLOCH S ROZDÍLNÝM ZPŮSOBEM VYUŽITÍ

V grafické části z Hlavního výkresu v měřítku 1 : 5 000 je patrné členění správního území obce Kvítkovice do ploch s rozdílným způsobem využití. Jednotlivé plochy jsou rozlišeny barvou, grafikou a specifickým kódem upřesňující způsob využití. Plochy stabilizované jsou označeny plně, plochy návrhu jsou označeny šrafovou.

DEFINICE POUŽITÝCH POJMŮ

Obecně

Stanovení podmínek u stávajících ploch se vztahuje pouze na změny současného stavu (přístavby, nástavby atd.). Je tedy přípustná možnost, že již stávající zástavba není v souladu s podmínkami umožňující změny současného stavu.

Hlavní stavba

- vždy souvisí s hlavním způsobem využití stavebního pozemku.

Doplňková stavba

- stavba, která se stavbou hlavní svým účelem a umístěním souvisí, a která zabezpečuje funkčnost stavby hlavní (její uživatelnost), nebo doplňuje základní funkci stavby hlavní.

Plošné podmínky využití území

Intenzita využití stavebního pozemku:

- je stanovena procentem vycházejícího z poměru celkové výměry stavebního pozemku a intenzivně využívané části pozemku.

Stavební pozemek:

- dle § 2 stavebního zákona č. 183/2006 Sb. odst. 1) bodu b) („Stavebním pozemkem se rozumí pozemek, jeho část nebo soubor pozemků, vymezený a určený k umístění stavby územním rozhodnutím, společným povolením, kterým se stavba umísťuje a povoluje, anebo regulačním plánem“).

Intenzivně využívaná část pozemku:

- je součet „zastavěné plochy pozemku“ *1) a všech zpevněných ploch *2);
- *1) dle § 2 stavebního zákona č. 183/2006 Sb. odst. 2) bod 7) („Zastavěná plocha pozemku je součtem všech zastavěných ploch jednotlivých staveb. Zastavěnou plochou stavby se rozumí plocha ohraničená pravoúhlými průměty vnějšího líce obvodových konstrukcí všech nadzemních i podzemních podlaží do vodorovné roviny. Plochy lodžii a arkýřů se započítávají. U objektů polooodkrytých (bez některých obvodových stěn) je zastavěná plocha vymezena obalovými čarami vedenými vnějšími líci svislých konstrukcí do vodorovné roviny. U zastřešených staveb nebo jejich částí bez obvodových svislých konstrukcí je zastavěná plocha vymezena pravoúhlým průmětem střešní konstrukce do vodorovné roviny.“);
- *2) Do zpevněných ploch budou započítány např. terasy, bazény, altány, hřiště, chodníky, veškeré zpevněné a odstavné plochy, vjezdy a příjezdové cesty.

<p><u>Velikost stavební parcely:</u></p> <ul style="list-style-type: none"> - minimální výměra vymezeného stavebního pozemku.
<p>Výškové podmínky využití území</p>
<p><u>Výšková hladina zástavby:</u></p> <ul style="list-style-type: none"> - nadzemním podlažím se rozumí běžná výška podlaží budovy 3 - 3,5 m, pro bydlení se běžná výška rozumí 3,5 m; - podkrovím se rozumí přístupný a využitelný prostor půdy tvořený nadezdívkou v místě obvodové stěny na vnějším líci výšky 0 - 1 m a šikmou konstrukcí střechy; - výškou budovy se rozumí výška měřená od nejnižšího místa styku obvodových stěn budovy s původním terénem (nikoliv s terénem upraveným násypem) ke hřebeni; - do výšky budovy se nezapočítávají konstrukce technického charakteru, např. antény, stožáry elektrického vedení, sluneční kolektory, technické vybavení vzduchotechniky a klimatizace, komíny, církevní stavby, věže, zvonice, apod.
<p><u>Podkroví:</u></p> <ul style="list-style-type: none"> - obytná část využívající prostor tvořený nadezdívkou a šikmou střechou.
<p>Použité pojmy</p>
<p><u>Drobná řemeslná a výrobní zařízení:</u></p> <ul style="list-style-type: none"> - je takové zařízení (výrobní činnosti a služby), jejichž negativní vliv na okolí nepřekročí vlastnické hranice stavebníka, je charakteru malovýroby, obvykle živnostenského podnikání obyvatele obce, s malým počtem zaměstnanců (např. truhlářské dílny, tesařství, autoopravy, kovoobráběcí dílny, klempířství, apod.).
<p><u>Lehký přístřešek:</u></p> <ul style="list-style-type: none"> - nepodsklepený jednopodlažní objekt pouze dřevěné konstrukce se sedlovou střechou bez pevných obvodových stěn, bez základových konstrukcí vyjma ocelových a betonových kotevních bloků, které budou v případě likvidace stavby odstraněny. Velikost stavby max. 25 m².
<p><u>Lesní školka:</u></p> <ul style="list-style-type: none"> - specializovaný provoz, jehož účelem je pěstování sazenic lesních dřevin pro umělou obnovu lesa.
<p><u>Mensší vodní plochy:</u></p> <ul style="list-style-type: none"> - vodní plochy do velikosti max. 0,05 ha.
<p><u>Nerušící výroba:</u></p> <ul style="list-style-type: none"> - takové využití plochy, které nevyžaduje stanovení žádných ochranných pásem, nebude mít významný negativní vliv na životní prostředí obce svým dopravním zatížením, emisemi a imisemi).
<p><u>Odpočívka</u></p> <ul style="list-style-type: none"> - lavičky se stolkem pro turisty s možností zastřešení.
<p><u>Oplocenka</u></p> <ul style="list-style-type: none"> - slouží k ochraně stromů před poškozením.
<p><u>Posed</u></p> <ul style="list-style-type: none"> - pozorovatelná sloužící k lovu nebo pozorování lesní zvěře max. 1,5 x 1,5 m. Jedná se buď o samostatně stojící dřevěnou stavbu (kazatelna), nebo jednoduchou dřevěnou sedačku umístěnou na stromě, vybavenou žebříkem.

<p><u>Průmyslová výroba:</u></p> <ul style="list-style-type: none"> - hromadná tovární výroba v plošně rozsáhlých areálech s rozvinutou vnitropodnikovou dopravou.
<p><u>Sklady krmiva u rybníků</u></p> <ul style="list-style-type: none"> - přízemní stavba do 25 m² umožňující uskladnění krmiva nebo stavba technického charakteru.
<p><u>Snížení kvality životního prostředí (např. i činnosti narušující kvalitu bydlení):</u></p> <ul style="list-style-type: none"> - žádná z jednotlivých složek životního prostředí nesmí překročit limity stanovené jinými právními předpisy (např. znečištění ovzduší, vody, půdy, a dále limity hluku, vibrace, prašnost a další); - splnění limitů dokladuje projektant v dokumentaci v navazujícím řízení.
<p><u>Stavba s polyfunkčním využitím:</u></p> <ul style="list-style-type: none"> - stavba slučující více využití dle hlavního, přípustného, případně podmíněně přípustného využití v jednom objektu.
<p><u>Stavby seníků:</u></p> <ul style="list-style-type: none"> - nepodsklepená, jednopodlažní stavba sloužící výhradně k uskladnění sena, popřípadě slámy. Max. velikost stavby je 25 m² a max. výška nad terénem po hřeben střechy je 8 m.
<p><u>Ubytování v soukromí</u></p> <ul style="list-style-type: none"> - přechodné turistické ubytování ve stavbách (výlučně bytový dům, rodinný dům, stavba pro rodinnou rekreaci), které vzhledem ke svému specifickému charakteru neodpovídají svým vymezením jednotlivým kategoriím ubytovacích zařízení dle vyhlášky Ministerstva pro místní rozvoj č. 501/2006 Sb., o obecných požadavcích na využití území, tzn., nejedná se tedy o hotely, motely, penziony a ostatní ubytovací zařízení (zejména ubytovny, koleje, svobodárny, internáty, kempy a skupiny chat nebo bungalovů, vybavené pro poskytování přechodného ubytování).
<p><u>Včelín:</u></p> <ul style="list-style-type: none"> - nepodsklepená jednopodlažní stavba na patkách nebo sloupcích. Max. velikost stavby je 25 m² a max. výška stavby nad terénem 5 m.
<p><u>Vedlejší samozásobitelské hospodářství</u></p> <ul style="list-style-type: none"> - doplňkové pěstování ovoce a zeleniny nebo chov drobného zvířectva (např. drůbež, králíci) pro vlastní potřebu.

PODMÍNKY SPOLEČNÉ PRO VŠECHNY PLOCHY S ROZDÍLNÝM ZPŮSOBEM VYUŽITÍ

- při překryvu prvků ÚSES s plochami s rozdílným způsobem využití jsou platné stanovené podmínky pro využití plochy prvků ÚSES - viz kapitole e) koncepce uspořádání krajiny,... v návrhové textové části ÚP.

Přípustné využití

V zastavěném i nezastavěném území:

- technická infrastruktura vyjma el. vedení NN, liniová dopravní infrastruktura, rozšíření či směrové a výškové úpravy tras silnic či místních a účelových komunikací (rektifikace a homogenizace) do normových parametrů, cykloturistické, turistické trasy a pěší komunikace;
- menší vodní plochy;
- obnova a rekonstrukce drobných objektů sakrální architektury;
- opatření pro udržení vody v krajině, revitalizace toků, zachycení přívalových dešťů, protipovodňová a protierozní opatření a další opatření přispívající k vyšší retenční schopnosti území;

V zastavěném území:

- sídelní zeleň včetně architektonických prvků parteru.

Podmíněně přípustné využití

V zastavěném i nezastavěném území:

- v aktivní zóně záplavových území, kterou jsou dotčeny některé plochy, se nesmí umísťovat, povolovat ani provádět stavby s výjimkou staveb vyjmenovaných v zákoně o vodách a o změně některých zákonů (vodní zákon);

- pro nově vystavěné objekty na plochách zasahujících do záplavového území Q_{100} je stanovena podmínka, že veškeré stavby musí být řešeny technicky tak, aby nebyly ohroženy případnými záplavami, a současně aby nezhoršovaly průtokové poměry v řešeném profilu toku, a musí být odsouhlaseny správcem povodí a správcem vodního toku dle platných právních předpisů;
- el. vedení NN pouze za podmínky, že bude zajišťovat dodávku elektrické energie k zastavěnému území a k zastavitelným plochám.

Nepřípustné využití

V zastavěném i nezastavěném území:

- fotovoltaické elektrárny na terénu a větrné elektrárny.

PLOCHY S ROZDÍLNÝM ZPŮSOBEM VYUŽITÍ

Smíšené obytné venkovské	SV
Hlavní využití	
<ul style="list-style-type: none"> - bydlení v rodinných domech venkovského charakteru s možným polyfunkčním využitím 	
Přípustné využití	
<ul style="list-style-type: none"> - smíšené využití vesnického charakteru, bydlení v tradičních rodinných venkovských a zemědělských usedlostech a rodinných farmách s vyšším podílem hospodářské složky (zemědělská a řemeslná výroba místního významu; - činnosti a děje s tímto typem bydlení související, tj. užitkové zahrady, výstavba doplňkových objektů pro zajištění údržby zahrady, vedlejší samozásobitelské hospodářství, stavby doplňkové ke stavbám hlavním (např. skleníky, zimní zahrady, altány), malá sportovní zařízení (např. hřiště a bazény do 200 m²), jejichž umístění je v souladu s charakterem využívání okolních ploch; - občanská vybavenost (např. administrativní zařízení, ubytování v soukromí, obchody do 500 m² celkové zastavěné plochy, provozovny služeb); - drobná řemeslná a výrobní zařízení, která nezatěžují hlukem okolní bydlení (např. kadeřnictví, krejčovství); - garáže, parkovací a odstavná stání pro potřeby vyvolané přípustným využitím území na vlastním pozemku; - veřejná prostranství. 	
Podmíněně přípustné využití	
<ul style="list-style-type: none"> - do doby realizace ČOV je možné začít s výstavbou pouze max. 5 objektů rodinného bydlení, které mohou řešit likvidaci odpadních vod individuálním způsobem pomocí domovní ČOV nebo tříkomorového septiku s pískovým filtrem; - na plochách, které jsou soustředěny podél silnice III. třídy a jsou zatíženy hlukem, bude možné bydlení za podmínky, že hluková zátěž bude odstraněna či nebude překračovat hygienické limity z hlediska hluku. V rámci následujících správních řízení je nutno posoudit toto případné zasažení hlukem a na základě toho navrhnout potřebná technická opatření. 	
Nepřípustné využití	
<ul style="list-style-type: none"> - využití, která nesouvisí s hlavním a přípustným využitím a svým charakterem a provozem narušují hlavní a přípustné využití stanovené pro tyto plochy; <u>nepřípustné je zejména:</u> - výstavba samostatně stojících malometrážních objektů sezónní rekreace; - průmyslová výroba a sklady; - mobilní domy; - odstavná stání a garáže pro nákladní automobily a autobusy, hromadné garáže, čerpací stanice pohonných hmot, autoservisy, pneuservisy, autobazary; - nákupní zařízení a velkoplošná komerční zařízení typu supermarket nad 500 m² celkové zastavěné plochy; - veškeré stavby, zařízení a činnosti, které snižují kvalitu životního prostředí a kvalitu bydlení a nejsou slučitelné s bydlením (např. komerční chovy dobytka, zařízení a plochy pro skladování a odstraňování 	

odpadů), a jejichž negativní účinky na životní prostředí (zejména škodlivé exhalace, hluk, teplo, otřesy, vibrace, prach, zápach, znečišťování vod a pozemních komunikací a zastínění budov) překračují přípustné limity uvedené v příslušných předpisech.	
Typy podmínek	Podmínky pro výstavbu
Podmínky pro plošné využití území	
Intenzita využití stavebního pozemku	stávající nebo max. 35 % , (je-li stávající větší než výše uvedená lze ji ponechat, avšak nelze ji navyšovat).
Velikost stavebních parcel	stávající nebo min. 800 m² ; v zastavěném území nelze oddělit pozemek (pro další hlavní stavbu) menší než 800 m ² ; doplňkové stavby a přístavby jsou možné za podmínky dodržení maximální intenzity využití stavebního pozemku 35 %.
Podmínky pro výškové využití území	
Výšková hladina zástavby	stávající nebo max. 1 nadzemní podlaží s možností využití podkroví (stávající nebo lze upravit výšku na max. 9,5 m).
Podmínky pro prostorové využití území	
Střecha - typ	sedlová, polovalbová, valbová (za podmínky hřebene delšího než 4 m), pultová (pouze na doplňkové stavby).

Občanské vybavení veřejné	OV
Hlavní využití	
- občanské vybavení, které je nezbytné pro zajištění a ochranu základního standardu a kvality života obyvatel	
Přípustné využití	
<ul style="list-style-type: none"> - pozemky, stavby a zařízení pro veřejné a správní služby, pro ochranu obyvatel, kulturní, duchovní, zdravotnické, sociální a vzdělávací služby (např. obecní úřad, požární zbrojnice, knihovny, archivy, kostely); - zařízení sloužící turistice a cestovnímu ruchu (např. informační centra); - stavby doplňkové ke stavbám hlavním (např. altány), hřiště, jejichž umístění je v souladu s charakterem využívání okolních ploch; - garáže, parkovací a odstavná stání pro potřeby vyvolané přípustným využitím území na vlastním pozemku; - veřejná prostranství. 	
Podmíněně přípustné využití	
<ul style="list-style-type: none"> - bydlení personálu ve formě služebních bytů (ne formou RD) za podmínky, že budou dodrženy hygienické limity hluku v chráněném venkovním i vnitřním prostoru staveb pro bydlení; - stravování za podmínky, že se nejedná o samostatné komerční využití a je součástí objektu pro veřejné občanské vybavení; - na plochách, které jsou soustředěny podél silnice III. třídy a jsou zatíženy hlukem, bude možné bydlení za podmínky, že hluková zátěž bude odstraněna či nebude překračovat hygienické limity z hlediska hluku. V rámci následujících správních řízení je nutno posoudit toto případné zasažení hlukem a na základě toho navrhnout potřebná technická opatření. 	
Nepřípustné využití	
<ul style="list-style-type: none"> - využití, která nesouvisí s hlavním a přípustným využitím a svým charakterem a provozem narušují hlavní a přípustné využití stanovené pro tyto plochy; <p><u>nepřípustné je zejména:</u></p>	

<ul style="list-style-type: none"> - samostatné objekty pro bydlení, individuální rekreaci a komerční využití; - mobilní domy; - odstavná stání a garáže pro nákladní automobily a autobusy, hromadné garáže, čerpací stanice pohonných hmot; - veškeré stavby, zařízení a činnosti, které snižují kvalitu životního prostředí (např. komerční chovy dobytka, zařízení a plochy pro skladování a odstraňování odpadů), a jejichž negativní účinky na životní prostředí (zejména škodlivé exhalace, hluk, teplo, ořesy, vibrace, prach, zápach, znečišťování vod a pozemních komunikací a zastínění budov) překračují přípustné limity uvedené v příslušných předpisech. 	
Typy podmínek	Podmínky pro výstavbu
Podmínky pro plošné využití území	
Intenzita využití stavebního pozemku	stávající nebo max. 45% , (je-li stávající větší než výše uvedená lze ji ponechat, avšak nelze ji navyšovat).
Velikost stavebních parcel	stávající nebo min. 500 m² , v zastavěném území nelze oddělit pozemek (pro další hlavní stavbu) menší než 500 m ² ; doplňkové stavby, dostavby a přístavby jsou možné za podmínky dodržení maximální intenzity využití stavebního pozemku 45 %.
Podmínky pro výškové využití území	
Výšková hladina zástavby	stávající nebo výšku zástavby přizpůsobit převládající okolní zástavbě.
Podmínky pro prostorové využití území	
Střecha - typ	sedlová, polovalbová, valbová (za podmínky hřebene delšího než 4 m), pultová (pouze na doplňkové stavby).

Občanské vybavení komerční	OK
Hlavní využití	
<ul style="list-style-type: none"> - občanské vybavení pro obchodní a podnikatelské účely 	
Přípustné využití	
<ul style="list-style-type: none"> - ubytování a stravování (např. penziony); - stavby doplňkové ke stavbám hlavním (např. altány), sportovní zařízení (např. hřiště, bazény), jejichž umístění je v souladu s charakterem využívání okolních ploch; - garáže, parkovací a odstavná stání pro potřeby vyvolané přípustným využitím území na vlastním pozemku; - veřejná prostranství. 	
Podmíněně přípustné využití	
<ul style="list-style-type: none"> - bydlení personálu ve formě služebních bytů (ne formou RD) za podmínky, že budou dodrženy hygienické limity hluku v chráněném venkovním i vnitřním prostoru staveb pro bydlení. 	
Nepřípustné využití	
<ul style="list-style-type: none"> - využití, která nesouvisí s hlavním a přípustným využitím a svým charakterem a provozem narušují hlavní a přípustné využití stanovené pro tyto plochy; <u>nepřípustné je zejména:</u> - samostatné objekty pro bydlení a individuální rekreaci; - mobilní domy; - odstavná stání a garáže pro nákladní automobily a autobusy, hromadné garáže, čerpací stanice pohonných hmot; - veškeré stavby, zařízení a činnosti, které snižují kvalitu životního prostředí (např. komerční chovy 	

<p>dobytka, zařízení a plochy pro skladování a odstraňování odpadů), a jejichž negativní účinky na životní prostředí (zejména škodlivé exhalace, hluk, teplo, otřesy, vibrace, prach, zápach, znečišťování vod a pozemních komunikací a zastínění budov) překračují přípustné limity uvedené v příslušných předpisech.</p>	
Typy podmínek	Podmínky pro výstavbu
Podmínky pro plošné využití území	
Intenzita využití stavebního pozemku	stávající nebo max. 45 % . (je-li stávající větší než výše uvedená lze ji ponechat, avšak nelze ji navyšovat).
Velikost stavebních parcel	stávající nebo min. 500 m² , v zastavěném území nelze oddělit pozemek (pro další hlavní stavbu) menší než 500 m ² ; doplňkové stavby, dostavby a přístavby jsou možné za podmínky dodržení maximální intenzity využití stavebního pozemku 45 %.
Podmínky pro výškové využití území	
Výšková hladina zástavby	stávající nebo max. 1 nadzemní podlaží s možností využití podkroví (stávající nebo lze upravit výšku na maximálně 9,5 m).
Podmínky pro prostorové využití území	
Střeška - typ	sedlová, polovalbová, valbová (za podmínky hřebene delšího než 4 m), pultová (pouze na doplňkové stavby).

Občanské vybavení - sport	OS
Hlavní využití	
<ul style="list-style-type: none"> - hromadné provozování sportovních aktivit, zábavy a rekreace 	
Přípustné využití	
<ul style="list-style-type: none"> - pozemky, stavby a zařízení pro sportoviště, hřiště a sportovně rekreační aktivity; - jednoduché stavby (s výjimkou staveb pro individuální rekreaci) související s vytvořením technického, sociálního a občanského zázemí (šatny, sociální zařízení); - parkovací a odstavná stání pro potřeby vyvolané přípustným využitím území na vlastním pozemku; - veřejná prostranství. 	
Podmíněně přípustné využití	
<ul style="list-style-type: none"> - stravování a obchodní prodej za podmínky, že hlavní využití plochy tvoří sportovní a rekreační aktivity. 	
Nepřípustné využití	
<ul style="list-style-type: none"> - využití, která nesouvisí s hlavním a přípustným využitím a svým charakterem a provozem narušují hlavní a přípustné využití stanovené pro tyto plochy; <u>nepřípustné je zejména:</u> - objekty pro bydlení a samostatné objekty pro rekreaci; - mobilní domy; - odstavná stání a garáže pro nákladní automobily a autobusy, hromadné garáže, čerpací stanice pohonných hmot; - veškeré stavby, zařízení a činnosti, které snižují kvalitu životního prostředí (např. komerční chovy dobytka, zařízení a plochy pro skladování a odstraňování odpadů), a jejichž negativní účinky na životní prostředí (zejména škodlivé exhalace, hluk, teplo, otřesy, vibrace, prach, zápach, znečišťování vod a pozemních komunikací a zastínění budov) překračují přípustné limity uvedené v příslušných předpisech. 	

Typy podmínek	Podmínky pro výstavbu
Podmínky pro plošné využití území	
Intenzita využití stavebního pozemku	stávající nebo max. 90 % . (je-li stávající větší než výše uvedená lze ji ponechat, avšak nelze ji navyšovat).
Podmínky pro výškové využití území	
Výšková hladina zástavby	stávající nebo max. 1 nadzemní podlaží s možností využití podkroví (stávající nebo lze upravit výšku na max. 12,5 m).

Občanské vybavení - hřbitovy		OH
Hlavní využití		
- hřbitov		
Přípustné využití		
<ul style="list-style-type: none"> - pozemky, stavby a zařízení k provozování veřejného pohřebiště; - parkovací a odstavná stání pro potřeby vyvolané přípustným využitím území na vlastním pozemku; - parkově upravená veřejná prostranství. 		
Nepřípustné využití		
<ul style="list-style-type: none"> - využití, která nesouvisí s hlavním a přípustným využitím a svým charakterem a provozem narušují hlavní a přípustné využití stanovené pro tyto plochy; <u>nepřípustné je zejména:</u> - objekty pro bydlení a rekreaci; - mobilní domy; - odstavná stání a garáže pro nákladní automobily a autobusy, hromadné garáže, čerpací stanice pohonných hmot; - veškeré stavby, zařízení a činnosti, které narušují pietní místo, snižují kvalitu životního prostředí (např. komerční chovy dobytka, zařízení a plochy pro skladování a odstraňování odpadů), a jejichž negativní účinky na životní prostředí (zejména škodlivé exhalace, hluk, teplo, otřesy, vibrace, prach, zápach, znečišťování vod a pozemních komunikací a zastínění budov) překračují přípustné limity uvedené v příslušných předpisech. 		
Typy podmínek	Podmínky pro výstavbu	
Podmínky pro plošné využití území		
Intenzita využití stavebního pozemku	bez omezení	
Podmínky pro výškové využití území		
Výšková hladina zástavby	stávající nebo max. 1 nadzemní podlaží s možností využití podkroví (stávající nebo lze upravit výšku na maximálně 9,5 m).	

Rekreace individuální		RI
Hlavní využití		
- pozemky a stavby pro provozování rodinné rekreace		
Přípustné využití		
<ul style="list-style-type: none"> - rekreační objekty, zahradní domky a chaty; - ubytování v soukromí; - stavby doplňkové ke stavbám hlavním (např. skleníky, zimní zahrady, altány), malá sportovní zařízení (např. hřiště a bazény do 200 m²), jejichž umístění je v souladu s charakterem využívání okolních ploch; 		

<ul style="list-style-type: none"> - parkovací a odstavná stání pro potřeby vyvolané přípustným využitím území na vlastním pozemku; - veřejná prostranství. 	
Nepřípustné využití	
<ul style="list-style-type: none"> - využití, která nesouvisí s hlavním a přípustným využitím a svým charakterem a provozem narušují hlavní a přípustné využití stanovené pro tyto plochy; <u>nepřípustné je zejména:</u> - objekty pro trvalé bydlení; - mobilní domy; - odstavná stání a garáže pro nákladní automobily a autobusy, hromadné garáže, čerpací stanice pohonných hmot; - veškeré stavby, zařízení a činnosti, které snižují kvalitu životního prostředí a narušují rekreační zónu (např. komerční chovy dobytka, zařízení a plochy pro skladování a odstraňování odpadů), a jejichž negativní účinky na životní prostředí (zejména škodlivé exhalace, hluk, teplo, ořesy, vibrace, prach, zápach, znečišťování vod a pozemních komunikací a zastínění budov) překračují přípustné limity uvedené v příslušných předpisech. 	
Typy podmínek	Podmínky pro výstavbu
Podmínky pro plošné využití území	
Intenzita využití stavebního pozemku	stávající nebo max. 35 % .
Velikost stavebních parcel	stávající nebo max. 500 m²
Podmínky pro výškové využití území	
Výšková hladina zástavby	stávající nebo max. 1 nadzemní podlaží s možností využití podkroví (stávající nebo lze upravit výšku na max. 7,5 m).

Výroba zemědělská a lesnická	VZ
Hlavní využití	
<ul style="list-style-type: none"> - pozemky, stavby a zařízení zemědělské a lesnické výroby 	
Přípustné využití	
<ul style="list-style-type: none"> - činnosti a provozy živočišné a rostlinné zemědělské výroby (např. chovatelské areály, areály zpracování dřevní hmoty); - skladové a manipulační plochy, sběrný dvůr, plochy pro bioodpad, kompostárna; - zařízení pro obchod a administrativu; - hromadné parkování a odstavování osobních a nákladních automobilů a mechanizačních prostředků; - čerpací stanice pohonných hmot; - veřejná prostranství a izolační zeleň. 	
Podmíněně přípustné využití	
<ul style="list-style-type: none"> - realizace nové výstavby je možná pouze za podmínky, že investor jednoznačně prokáže splnění hygienických limitů pro nejbližší chráněný venkovní prostor, chráněný venkovní prostor staveb a chráněný vnitřní prostor staveb; - u objektů pro výrobu musí být s ohledem na nemožnost zřízení pásem hygienické ochrany zajištěno splnění podmínky využívání objektů a pozemků jen k takovým činnostem, kdy se nepříznivé vlivy z provozu na okolí neprojevují mimo hranice vlastního pozemku nadměrně. 	
Nepřípustné využití	
<ul style="list-style-type: none"> - využití, která nesouvisí s hlavním a přípustným využitím a svým charakterem a provozem narušují hlavní a přípustné využití stanovené pro tyto plochy; <u>nepřípustné je zejména:</u> - objekty pro bydlení, rekreaci a sport; - mobilní domy; 	

- veškeré stavby, zařízení a činnosti, které svými negativními vlivy jinak narušují funkce okolních zón a zasahují tak mimo hranice vlastního pozemku (resp. mimo daný způsob využití území), výroba se silným dopadem na životní prostředí.	
Typy podmínek	Podmínky pro výstavbu
Podmínky pro plošné využití území	
Intenzita využití stavebního pozemku	stávající nebo max. 75% .
Velikost stavebních parcel	stávající nebo min. 1 000 m² , v zastavěném území nelze oddělit pozemek (pro další hlavní stavbu) menší než 1 000 m ² ; doplňkové stavby, dostavby a přístavby jsou možné za podmínky dodržení maximální intenzity využití stavebního pozemku 75 %.
Podmínky pro výškové využití území	
Výšková hladina zástavby	stávající nebo výšku zástavby přizpůsobit převládající okolní zástavbě.

Vybraná veřejná prostranství s převahou zpevněných ploch	PP
Hlavní využití	
- veřejný prostor obvykle s komunikační funkcí, s převážně zpevněným povrchem	
Přípustné využití	
<ul style="list-style-type: none"> - náves, pěší komunikace; - aleje; - odpočívky a drobné stavby informačního charakteru (např. mapy, poutače, vývěsky); - hřiště do 200 m²; - parkovací stání, autobusové zastávky; - požární nádrže. 	
Podmíněně přípustné využití	
- dočasné a účelové stavby, které nejsou spojené se zemí pevným základem (předzahrádky, stánky, zařízení pro odpočinek a relaxaci) za dodržení podmínky, že nebude narušeno hlavní využití plochy a nebude narušena plynulost a bezpečnost silničního provozu.	
Nepřípustné využití	
<ul style="list-style-type: none"> - využití, která nesouvisí s hlavním a přípustným využitím a svým charakterem a provozem narušují hlavní a přípustné využití stanovené pro tyto plochy; <u>nepřípustné je zejména:</u> - jakékoliv využití omezující volný pohyb a pobyt obyvatel (např. oplocení - vyjma oplocení hřišť!); - objekty pro bydlení; - mobilní domy; - stavby pro výrobu a skladování; - veškeré stavby, zařízení a činnosti, které jsou provázány hlukem, častým dopravním provozem nebo svými negativními vlivy jinak narušují funkce zóny. 	

Vybraná veřejná prostranství s převahou zeleně	PZ
Hlavní využití	
- veřejný prostor s prostorotvornou funkcí, s převážně nezpevněnými plochami přírodní i cíleně založené zeleně	

Přípustné využití
<ul style="list-style-type: none"> - travnaté plochy s výsadbami odpovídající druhové skladby (sadové úpravy, keřové, stromové, květinové a travní porosty, souvislé větší plochy vysoké zeleně); - plochy zeleně sloužící ke krátkodobé rekreaci a odpočinku; - odpočívky a drobné stavby informačního charakteru (např. mapy, poutače, vývěsky); - hřiště do 200 m².
Podmíněně přípustné využití
<ul style="list-style-type: none"> - dočasné a účelové stavby, které nejsou spojené se zemí pevným základem (stánky, zařízení pro odpočinek a relaxaci) za dodržení podmínky, že nebude narušeno hlavní využití plochy.
Nepřípustné využití
<ul style="list-style-type: none"> - využití, která nesouvisí s hlavním a přípustným využitím a svým charakterem a provozem narušují hlavní a přípustné využití stanovené pro tyto plochy; <u>nepřípustné je zejména:</u> - jakékoliv využití omezující volný pohyb a pobyt obyvatel (např. oplocení - vyjma oplocení hřišť); - objekty pro bydlení; - mobilní domy; - stavby pro výrobu a skladování; - parkovací a odstavná stání; - stavby, zařízení a činnosti, které svými negativními vlivy jinak narušují klidovou zónu.

Zeleň - zahrady a sady	ZZ
Hlavní využití	
<ul style="list-style-type: none"> - soukromé zahrady a sady 	
Přípustné využití	
<ul style="list-style-type: none"> - skleníky, altány, seníky, včelíny; - stavby pro vedlejší samozásobitelské hospodářství; - malá sportovní zařízení (např. hřiště a bazény do 200 m²). 	
Podmíněně přípustné využití	
<ul style="list-style-type: none"> - veškeré stavby mohou být realizovány za podmínky, že se jedná o stavby, které nevyžadují stavební povolení, jejich zastavěná plocha je do 25 m² a výška hřebene max. 5 m. 	
Nepřípustné využití	
<ul style="list-style-type: none"> - využití, která nesouvisí s hlavním a přípustným využitím a svým charakterem a provozem narušují hlavní a přípustné využití stanovené pro tyto plochy; <u>nepřípustné je zejména:</u> - objekty pro bydlení; - mobilní domy; - stavby pro výrobu a skladování; - stavby, zařízení a činnosti, které svými negativními vlivy jinak narušují klidovou zónu. 	

Vodní hospodářství	TW
Hlavní využití	
<ul style="list-style-type: none"> - pozemky, stavby a zařízení související se zajištěním obsluhy území vodovodem a kanalizací 	
Přípustné využití	
<ul style="list-style-type: none"> - skladové prostory; - parkovací a odstavná stání pro potřeby vyvolané přípustným využitím území na vlastním pozemku; 	

<ul style="list-style-type: none"> - ochranná a izolační zeleň; - veřejná prostranství.
Nepřípustné využití
<ul style="list-style-type: none"> - využití, která nesouvisí s hlavním a přípustným využitím a svým charakterem a provozem narušují hlavní a přípustné využití stanovené pro tyto plochy; <u>nepřípustné je zejména:</u> - objekty pro bydlení, rekreaci, sport a komerční využití; - mobilní domy; - stavby pro průmyslovou a zemědělskou výrobu; - veškeré stavby, zařízení a činnosti, které svými negativními vlivy jinak narušují funkce okolních zón a vyžadující ochranu před zátěží sousedních pozemků mimo daný způsob využití (hlukem, prachem, pachem, exhalacemi).

Energetika	TE
Hlavní využití	
<ul style="list-style-type: none"> - pozemky, stavby a zařízení související se zajištěním obsluhy území elektrickou energií 	
Přípustné využití	
<ul style="list-style-type: none"> - parkovací a odstavná stání pro potřeby vyvolané přípustným využitím území na vlastním pozemku; - ochranná a izolační zeleň; - veřejná prostranství. 	
Nepřípustné využití	
<ul style="list-style-type: none"> - využití, která nesouvisí s hlavním a přípustným využitím a svým charakterem a provozem narušují hlavní a přípustné využití stanovené pro tyto plochy; <u>nepřípustné je zejména:</u> - objekty pro bydlení, rekreaci, sport a komerční využití; - mobilní domy; - stavby pro průmyslovou a zemědělskou výrobu; - veškeré stavby, zařízení a činnosti, které svými negativními vlivy jinak narušují funkce okolních zón a vyžadující ochranu před zátěží sousedních pozemků mimo daný způsob využití (hlukem, prachem, pachem, exhalacemi). 	

Spoje, elektronické komunikace	TS
Hlavní využití	
<ul style="list-style-type: none"> - pozemky, stavby a zařízení pro telekomunikační zařízení 	
Přípustné využití	
<ul style="list-style-type: none"> - skladové prostory; - parkovací a odstavná stání pro potřeby vyvolané přípustným využitím území na vlastním pozemku; - ochranná a izolační zeleň; - veřejná prostranství. 	
Nepřípustné využití	
<ul style="list-style-type: none"> - využití, která nesouvisí s hlavním a přípustným využitím a svým charakterem a provozem narušují hlavní a přípustné využití stanovené pro tyto plochy; <u>nepřípustné je zejména:</u> - objekty pro bydlení, rekreaci, sport a komerční využití; - mobilní domy; - stavby pro průmyslovou a zemědělskou výrobu; - veškeré stavby, zařízení a činnosti, které svými negativními vlivy jinak narušují funkce okolních zón 	

a vyžadující ochranu před zátěží sousedních pozemků mimo daný způsob využití (hlukem, prachem, pachem, exhalacemi).

Doprava silniční	DS
Hlavní využití	
- pozemky, stavby a zařízení k zajištění přístupnosti silniční dopravou	
Přípustné využití	
- silnice, místní, obslužné a účelové komunikace; - pozemky s umístěním součástí komunikace (např. náspy, zářezy, opěrné zdi, mosty, protihluková opatření); - odstavná a parkovací stání, garáže; - autobusové zastávky, odpočívadla; - stavby a zařízení pro údržbu pozemních komunikací; - odpočívky a drobné stavby informačního charakteru (např. mapy, poutače, vývěsky); - doprovodná a izolační zeleň.	
Nepřípustné využití	
- využití, která nesouvisí s hlavním a přípustným využitím a svým charakterem a provozem narušují hlavní a přípustné využití stanovené pro tyto plochy; <u>nepřípustné je zejména:</u> - stavby pro bydlení, rekreaci, sport, občanskou vybavenost a výrobu; - stavby a zařízení, které jsou v rozporu s bezpečností v dopravě.	

Vodní plochy a toky	WT
Hlavní využití	
- vodní plochy, koryta vodních toků, pozemky určené pro převažující vodohospodářské využití, stavby a zařízení na nich	
Přípustné využití	
- chovné rybníky a krmná zařízení; - rekreační nádrže, rekreační vodní plochy a ostatní vodní díla; - mola a sportovní zařízení (např. skluzavky); - zamokřené plochy a výtopy rybníků; - přemostění, lávky, stavidla, hráze, bezpečnostní přelivy, jezy; - odpočívky a drobné stavby informačního charakteru (např. mapy, poutače, vývěsky); - hipostezky; - realizace ÚSES (např. břehové porosty, doprovodná zeleň).	
Podmíněně přípustné využití	
- výsadba alejí okolo vodotečí a vodních ploch za podmínky absence hrubých zásahů do břehů a vodních ploch.	
Nepřípustné využití	
- využití, která nesouvisí s hlavním a přípustným využitím a svým charakterem a provozem narušují hlavní a přípustné využití stanovené pro tyto plochy; <u>nepřípustné je zejména:</u> - mobilní domy; - oplocení a jiné zamezování prostupnosti územím; - stavby, zařízení a činnosti, které svými negativními vlivy zhoršují odtokové poměry a ohrožují kvalitu vody v území;	

na těchto plochách nelze (dle § 18 odst. 5 stavebního zákona):

- umisťovat stavby, zařízení a jiná opatření pro zemědělství a lesnictví;
- realizovat těžbu nerostů;
- realizovat technická opatření a stavby, které zlepšují podmínky pro jeho využití pro účely rekreace a cestovního ruchu (např. hygienická zařízení, ekologická a informační centra), vyjma přípustného využití.

Lesní	LE
Hlavní využití	
- plochy sloužící k plnění funkcí lesa a činnosti s nimi související	
Přípustné využití	
- stavby a zařízení pro hospodaření v lese a myslivost (např. lesní školky, oplocenky, výběhy pro chovnou zvěř, krmelce, posedy), stavby a zařízení pro ochranu přírody;	
- odpočívky a drobné stavby informačního charakteru (např. mapy, poutače, vývěsky);	
- hipostezky;	
- realizace ÚSES.	
Podmíněně přípustné využití	
- výstavba rozhleden za podmínky, že nedojde k narušení přírodních dominant anebo k významnému zásahu do porostů.	
Nepřípustné využití	
- využití, která nesouvisí s hlavním a přípustným využitím a svým charakterem a provozem narušují hlavní a přípustné využití stanovené pro tyto plochy;	
<u>nepřípustné je zejména:</u>	
- mobilní domy;	
- oplocení a jiné zamezování prostupnosti územím vyjma ploch, pro jejichž způsob využití je nezbytné (např. specifické způsoby hospodaření na lesní půdě jako některé typy lesní školky, výběhy pro chovnou zvěř);	
<u>na těchto plochách nelze (dle § 18 odst. 5 stavebního zákona):</u>	
- umisťovat stavby, zařízení a jiná opatření pro zemědělství;	
- realizovat těžbu nerostů;	
- realizovat technická opatření a stavby, které zlepšují podmínky pro jeho využití pro účely rekreace a cestovního ruchu (např. hygienická zařízení, ekologická a informační centra), vyjma přípustného využití.	

Pole	AP
Hlavní využití	
- hospodaření na zemědělském půdním fondu využívaném především jako orná půda	
Přípustné využití	
- stavby a zařízení pro myslivost (např. posedy) a ochranu přírody;	
- změna na pastviny, louky, ovocné sady;	
- hipostezky;	
- realizace ÚSES (např. remízky, polní meze).	
Podmíněně přípustné využití	
- včelíny za splnění podmínky rozlohy do 25 m ² ;	
- zalesňování za podmínky, že plocha navazuje na stávající lesní plochy, zalesněním dojde k ucelení lesních ploch a plocha není zařazena do I. a II. třídy ochrany ZPF;	
- výsadba alejí podél polních cest za podmínky absence hrubých terénních úprav;	
- komunitní kompostování, stavby silážních jam a polních hnojišť za splnění podmínky vzdálenosti min. 500 m od obytných ploch a dále splnění zákonných podmínek;	

<ul style="list-style-type: none"> - oplocení jen v případě ploch, pro jejichž způsob využití je nezbytné (např. specifické způsoby hospodaření jako plantáže dřevin) za podmínky, že se bude jednat o dočasné oplocení pozemků a nebude ztížena prostupnost územím.
Nepřípustné využití
<ul style="list-style-type: none"> - využití, která nesouvisí s hlavním a přípustným využitím a svým charakterem a provozem narušují hlavní a přípustné využití stanovené pro tyto plochy; <u>nepřípustné je zejména:</u> - mobilní domy; - oplocení a jiné zamezování prostupnosti územím vyjma podmíněně přípustného využití; - stavby, zařízení a činnosti, které narušují organizaci a strukturu ZPF; - stavby, zařízení a činnosti, které porušují funkčnost melioračních opatření a staveb. <u>na těchto plochách nelze (dle § 18 odst. 5 stavebního zákona):</u> - umisťovat stavby, zařízení a jiná opatření pro zemědělství a lesnictví vyjma přípustného a podmíněně přípustného využití; - realizovat těžbu nerostů; - realizovat technická opatření a stavby, které zlepšují podmínky pro jeho využití pro účely rekreace a cestovního ruchu (např. hygienická zařízení, ekologická a informační centra), vyjma přípustného využití.

Louky a pastviny	AL
Hlavní využití	
<ul style="list-style-type: none"> - plochy zemědělského půdního fondu využívané převážně jako louky a pastviny 	
Přípustné využití	
<ul style="list-style-type: none"> - stavby a zařízení pro myslivost (např. posedy) a ochranu přírody; - změna na ovocné sady; - odpočívky a drobné stavby informačního charakteru (např. mapy, poutače, vývěsky); - hipostezky; - realizace ÚSES. 	
Podmíněně přípustné využití	
<ul style="list-style-type: none"> - včelíny, seníky a přístřešky pro zvěř a chovaná zvířata formou lehkých přístřešků za splnění podmínky rozlohy do 25 m²; - zalesňování za podmínky, že plocha navazuje na stávající lesní plochy, zalesněním dojde k ucelení lesních ploch a plocha není zařazena do I. a II. třídy ochrany ZPF; - změna na pole za podmínky, že nedojde ke zvýšení rizika ohrožení zemědělské půdy erozí, ke změně odtokových poměrů a zhoršení retenční schopnosti krajiny vzhledem k poloze údolnic; - výsadba alejí podél polních cest za podmínky absence hrubých terénních úprav; - komunitní kompostování, stavby silážních jam a polních hnojišť za splnění podmínky vzdálenosti min. 500 m od obytných ploch a dále splnění zákonných podmínek; - oplocení jen v případě ploch, pro jejichž způsob využití je nezbytné (např. výběhy pro chovnou zvěř a pastviny pro hospodářská zvířata) a za podmínky, že se bude jednat o dočasné ohrazení pozemků (např. elektrické ohradníky, jednoduché dřevěné ohrazení) a nebude ztížena prostupnost územím; - výstavba rozhleden za podmínky, že nedojde k narušení přírodních dominant anebo k významnému zásahu do porostů. 	
Nepřípustné využití	
<ul style="list-style-type: none"> - využití, která nesouvisí s hlavním a přípustným využitím a svým charakterem a provozem narušují hlavní a přípustné využití stanovené pro tyto plochy; - v záplavovém území je nepřípustná změna kultury na ornou půdu; <u>nepřípustné je zejména:</u> - mobilní domy; - oplocení a jiné zamezování prostupnosti územím vyjma podmíněně přípustného využití; 	

- stavby, zařízení a činnosti, které narušují organizaci a strukturu ZPF;
- stavby, zařízení a činnosti, které porušují funkčnost melioračních opatření a staveb.
na těchto plochách nelze (dle § 18 odst. 5 stavebního zákona):
- umisťovat stavby, zařízení a jiná opatření pro zemědělství a lesnictví vyjma přípustného a podmíněně přípustného využití;
- realizovat těžbu nerostů;
- realizovat technická opatření a stavby, které zlepšují podmínky pro jeho využití pro účely rekreace a cestovního ruchu (např. hygienická zařízení, ekologická a informační centra), vyjma přípustného využití.

Plochy přírodní	NP
Hlavní využití	
<ul style="list-style-type: none"> - plochy pro zajištění podmínek potřebných pro existenci a vývoj přírodních a přírodě blízkých společenstev; - jedná se o pozemky nacházející se uvnitř evropsky významné lokality a v biocentrech 	
Přípustné využití	
<ul style="list-style-type: none"> - současné využití (ZPF, PUPFL, krajinná zeleň, vodní plochy a toky) a využití, které zajišťuje přirozenou druhovou skladbu bioty odpovídající trvalým stanovištním podmínkám; - realizace ÚSES. 	
Podmíněně přípustné využití	
<ul style="list-style-type: none"> - stavby a zařízení pro hospodaření v lese a myslivost (např. lesní školky, oplocenky, posedy), stavby a zařízení pro ochranu přírody a vodní hospodářství (např. sklady krmiva u rybníků) za splnění podmínky, že jejich realizací nedojde k ohrožení zájmů chráněných zákonem o ochraně přírody a krajiny a nebudou v rozporu s posláním a předmětem ochrany vymezených přírodních hodnot řešeného území; - vodní plochy, opatření pro udržení vody v krajině, revitalizace toků, zachycení přívalových dešťů, protipovodňová a protierozní opatření a další opatření přispívající k vyšší retenční schopnosti území za splnění podmínky co nejmenšího zásahu a narušení funkčnosti biocentra a území dle zvláštních předpisů (evropsky významné lokality) a nevytváření migračních bariér; - nezbytně nutná technická a liniová dopravní infrastruktura, rozšíření či směrové a výškové úpravy tras silnic či místních a účelových komunikací (rektifikace a homogenizace) do normových parametrů, cykloturistické, turistické trasy a pěší komunikace, hipostezky, odpočívky a drobné stavby informačního charakteru (např. mapy, poutače, vývěsky) za splnění podmínky co nejmenšího zásahu a narušení funkčnosti biocentra a území dle zvláštních předpisů (evropsky významné lokality) a nevytváření migračních bariér. 	
Nepřípustné využití	
<ul style="list-style-type: none"> - využití, která nesouvisí s hlavním a přípustným využitím a jsou v rozporu se zájmy a ochranou přírody a krajiny; <u>nepřípustné je zejména:</u> - změny způsobu využití území, které by snižovaly současný stupeň ekologické stability daného území, dále pak změny, které jsou v rozporu se způsobem využití těchto ploch (např. zatravněnou plochu převést na intenzivní obdělávanou půdu); - změny způsobu využití, které by znemožnily či ohrozily funkčnost těchto ploch (např. odvodňování pozemků) nebo územní ochranu ploch navrhovaných k začlenění do nich; - využití, které by snižovalo současný stupeň ekologické stability daného území; - změny, které jsou v rozporu s funkcí těchto ploch a ohrozily by funkčnost ÚSES nebo územní ochranu ploch navrhovaných k začlenění do nich; - oplocení a jiné zamezování prostupnosti územím; - stavby pro výrobu energie. <u>na těchto plochách nelze (dle § 18 odst. 5 stavebního zákona):</u> - umisťovat stavby, zařízení a jiná opatření pro zemědělství a lesnictví vyjma přípustného a podmíněně přípustného využití; - realizovat těžbu nerostů; 	

- realizovat technická opatření a stavby, které zlepší podmínky pro jeho využití pro účely rekreace a cestovního ruchu (např. hygienická zařízení, ekologická a informační centra), vyjma podmíněně přípustného využití.

Smíšené nezastavěného území	MN
Hlavní využití	
<ul style="list-style-type: none"> - plochy s přirozenými nebo přírodě blízkými ekosystémy, přispívající ke stabilizaci ekologické rovnováhy v území 	
Přípustné využití	
<ul style="list-style-type: none"> - aleje a ochranná zeleň; - zamokřené plochy a výtopy rybníků; - hipostezky; - realizace ÚSES. 	
Podmíněně přípustné využití	
<ul style="list-style-type: none"> - zalesňování za podmínky, že plocha navazuje na stávající lesní plochy, zalesněním dojde k ucelení lesních ploch a plocha není zařazena do I. a II. třídy ochrany ZPF; - oplocení jen v případě ploch, pro jejichž způsob využití je nezbytné (např. výběhy pro chovnou zvěř a pastviny pro hospodářská zvířata) a za podmínky, že se bude jednat o dočasné ohrazení pozemků (např. elektrické ohradníky, jednoduché dřevěné ohrazení) a nebude ztížena prostupnost územím. <p>Za podmínky, že nedojde k narušení přírodních a přírodě blízkých společenstev a nebude narušen krajinný ráz území:</p> <ul style="list-style-type: none"> - stavby a zařízení pro myslivost (např. krmelce, posedy), stavby a zařízení pro ochranu přírody a vodní hospodářství (např. sklady krmiva u rybníků); - odpočívky a drobné stavby informačního charakteru (např. mapy, poutače, vývěsky); - včelíny, přístřešky pro zvěř formou lehkých přístřešků do 25 m². 	
Nepřípustné využití	
<ul style="list-style-type: none"> - využití, která nesouvisí s hlavním a přípustným využitím a svým charakterem a provozem narušují hlavní a přípustné využití stanovené pro tyto plochy; <u>nepřípustné je zejména:</u> - mobilní domy; - oplocení a jiné zamezování prostupnosti územím vyjma podmíněně přípustného využití; - stavby, zařízení a činnosti, které narušují organizaci a strukturu ZPF; - stavby, zařízení a činnosti, které porušují funkčnost melioračních opatření a staveb. <u>na těchto plochách nelze (dle § 18 odst. 5 stavebního zákona):</u> - umisťovat stavby, zařízení a jiná opatření pro zemědělství a lesnictví vyjma podmíněně přípustného využití; - realizovat těžbu nerostů; - realizovat technická opatření a stavby, které zlepší podmínky pro jeho využití pro účely rekreace a cestovního ruchu (např. hygienická zařízení, ekologická a informační centra), vyjma přípustného a podmíněně přípustného využití. 	

PODMÍNKY PRO VYUŽITÍ PLOCH - VÝSTUPNÍ LIMITY

OCHRANA MELIORAČNÍCH ZAŘÍZENÍ

U meliorovaných ploch, které jsou částečně nebo celé navrženy k zástavbě (zastavitelné plochy), je nutno provést před zahájením výstavby úpravu drenážního systému tak, aby nedocházelo k narušení jeho funkčnosti nebo ovlivnění navazujících ploch zamokřením.

PLOCHY PRO PŘÍSTUP K VODNÍM TOKŮM

U vodotečí bude zachován přístupný pruh pozemků v dostatečné šířce od břehové hrany pro potřebu provádění údržby vegetace.

OCHRANA PŘED ZVÝŠENOU HYGIENICKOU ZÁTĚŽÍ (POŽADAVKY NA OCHRANU VEŘEJNÉHO ZDRAVÍ)

• Ochrana před negativními vlivy z dopravní a technické infrastruktury

V plochách v blízkosti silnice III. třídy a trafostanic mohou být situovány stavby pro bydlení, stavby pro občanské vybavení typu staveb pro účely školní a předškolní výchovy a pro zdravotní, sociální účely, pro sport a funkčně obdobné stavby a plochy vyžadující ochranu před hlukem (chráněný venkovní prostor) až po splnění hygienických limitů z hlediska hluku či vyloučení předpokládané hlukové zátěže.

• Ochrana před negativními vlivy z provozu

Pro plochy výroby (výroba zemědělská a lesnická), plochy vodního hospodářství, energetiky, plochy občanského vybavení veřejné a komerční (jedná se o plochy stávající i navrhované) platí, že hranice negativních vlivů (např. hluk, prašnost apod.) bude max. na hranici této plochy rozdílného způsobu využití (případně na hranici vlastního pozemku). Tzn., že negativní vlivy z těchto ploch nesmí zasahovat do ploch stávajícího i navrhovaného chráněného venkovního prostoru staveb. V ploše negativního vlivu je možno umisťovat ojedinele stavby pro bydlení za podmínky, že bude zajištěna ochrana před negativními vlivy a budou dodrženy hygienické limity hluku v chráněném venkovním i vnitřním prostoru staveb.

OCHRANA OVZDUŠÍ

Budou respektovány požadavky na ochranu ovzduší vyplývající ze zákona o ochraně ovzduší a krajského programu snižování emisí tak, aby pro dané území byla dodržena přípustná úroveň znečištění ovzduší.

Obecně by neměla těsně sousedit obytná zástavba a plochy pro výrobu (nebo pro činnosti omezující okolní obytnou zástavbu). Tím se bude předcházet problémům obtěžování obyvatel hlukem, emisemi, dopravou a zápachem. Jakákoliv výroba by měla být umístěna mimo obytnou zástavbu nebo v dostatečné vzdálenosti.

Pokud by v budoucnu do oblasti byla začleněna výroba nebo zdroj s dopady na ovzduší, je provozovatel povinen dodržovat legislativu i v oblasti ochrany ovzduší, např. požádat o příslušná povolení k umístění, stavbě, provozu nových zdrojů. Pokud bude uvažováno o výstavbě stacionárního zdroje vyjmenovaného v příloze č. 2 zákona, je kompetentní rozhodovat krajský úřad. U nevyjmenovaných stacionárních zdrojů je kompetentní rozhodovat místně příslušný obecní úřad s rozšířenou působností, dle § 11 odst. 3 zákona.

DOPRAVNÍ ZAŘÍZENÍ

Podmínkou povolování staveb je pokrytí potřeb parkování, odstavných stání a garáží pro jednotlivé způsoby využití na vlastním pozemku. ÚP stanovuje stupeň automobilizace 600 vozidel/1000 obyvatel.

ÚZEMÍ S MOŽNÝMI ARCHEOLOGICKÝMI NÁLEZY (ŘEŠENÉ ÚZEMÍ)

Při stavebních aktivitách může dojít k porušení území s možnými archeologickými nálezy. V případě archeologických nálezů při stavební činnosti je nutné zajistit provedení záchranného archeologického průzkumu.

UMISŤOVÁNÍ STAVEB DO VZDÁLENOSTI 50 M OD OKRAJE LESA

Stavby rodinných domů by měly být umisťovány nejméně 30 m od okraje lesa. Ostatní drobné stavby mohou být umístěny bezprostředně za oplocením, které musí být minimálně 7 m od lesa, aby byl zabezpečen průjezd lesnické a hasičské techniky. Samostatné umístění jednotlivých staveb ve vzdálenosti do 50 m od okraje lesa bude podléhat souhlasu místně příslušného orgánu správy lesů. Zástavba musí být obrácena k lesnímu porostu nezastavěnou částí pozemku.

g) vymezení veřejně prospěšných staveb, veřejně prospěšných opatření, staveb a opatření k zajišťování obrany a bezpečnosti státu a ploch pro asanaci, pro které lze práva k pozemkům a stavbám vyvlastnit,

Návrh veřejně prospěšných staveb je vyznačen v samostatném výkrese - Výkres veřejně prospěšných staveb, opatření a asanací.

VEŘEJNĚ PROSPĚŠNÉ STAVBY

ÚP Kvítkovice je navržena veřejně prospěšná stavba technické infrastruktury.

Technická infrastruktura - odkanalizování

Kód	Účel	k.ú.
VT1	Plocha pro ČOV	Kvítkovice u Lipí

VEŘEJNĚ PROSPĚŠNÁ OPATŘENÍ

Nejsou navrhována veřejně prospěšná opatření.

STAVBY A OPATŘENÍ K ZAJIŠŤOVÁNÍ OBRANY A BEZPEČNOSTI STÁTU A PLOCHY PRO ASANACI

Nejsou navrhovány stavby a opatření k zajišťování obrany a bezpečnosti státu ani plochy pro asanaci.

h) vymezení veřejně prospěšných staveb a veřejných prostranství, pro které lze uplatnit předkupní právo, s uvedením v čí prospěch je předkupní právo zřizováno, parcelních čísel pozemků, názvu katastrálního území a popřípadě dalších údajů podle § 8 odst. 1 katastrálního zákona

Návrh veřejně prospěšných staveb je vyznačen v samostatném výkrese - Výkres veřejně prospěšných staveb, opatření a asanací.

VEŘEJNĚ PROSPĚŠNÉ STAVBY

ÚP Kvítkovice je navržena veřejně prospěšná stavba občanského vybavení (rozšíření hřbitova), pro kterou lze uplatnit předkupní právo.

Občanské vybavení - hřbitovy

KÓD	PŘEDKUPNÍ PRÁVO (v čí prospěch - obec, kraj, stát)	PARC. ČÍSLA POZEMKŮ	KATASTRÁLNÍ ÚZEMÍ
PO1	Obec Kvítkovice	část 144/10	Kvítkovice u Lipí

i) stanovení kompenzačních opatření podle § 50 odst. 6 stavebního zákona

ÚP Kvítkovice nedochází k potřebě stanovení kompenzačních opatření podle § 50 odst. 6 stavebního zákona.

j) vymezení ploch a koridorů, ve kterých je rozhodování o změnách v území podmíněno zpracováním územní studie, stanovení podmínek pro její pořízení a přiměřené lhůty pro vložení dat o této studii do evidence územně plánovací činnosti

V řešeném území je vymezena plocha, ve které je potřeba vzhledem k jejímu rozsahu, poloze a významu dalšího využití této plochy, prověření územní studií. Na základě vypracování územní studie budou stanoveny podrobné podmínky pro rozhodování v území. Územní studie bude podrobně řešit členění plochy na jednotlivé pozemky a jejich dopravní napojení a dopravní obsluhu, napojení na veřejnou technickou infrastrukturu a podmínky pro umístění a prostorové uspořádání staveb, včetně podmínek ochrany navrženého charakteru území, zejména ochrany krajinného rázu a urbanistických a architektonických hodnot (například uliční a stavební čáry, počet podlaží, výšku zástavby, objemy a tvary zástavby, intenzitu využití pozemků, návrh veřejných prostranství a veřejné zeleně).

Lhůta pro pořízení územní studie, její schválení a vložení dat do evidence územně plánovací činnosti bude stanovena na základě aktuálních podmínek a poptávky v území, a to však nejpozději do 4 let od vydání této ÚPD.

Plocha, u které je rozhodování o změnách podmíněno zpracováním územní studie:

- US1 = Z3 (SV, PP, PZ) - při jižním okraji sídla Kvítkovice.

k) údaje o počtu listů územního plánu a počtu výkresů k němu připojené grafické části

Dokumentace ÚP Kvítkovice obsahuje v originálním vyhotovení strany 5 až 35 tohoto opatření obecné povahy.

Grafická část ÚP Kvítkovice je nedílnou součástí tohoto opatření obecné povahy jako příloha č. 1 a obsahuje celkem 3 výkresy.

SEZNAM PŘÍLOH:

- | | | |
|----|---|-----------|
| 1. | Výkres základního členění území | 1 : 5 000 |
| 2. | Hlavní výkres | 1 : 5 000 |
| 3. | Výkres veřejně prospěšných staveb, opatření a asanací | 1 : 5 000 |

ODŮVODNĚNÍ ÚZEMNÍHO PLÁNU

a) postup pořízení a zpracování územního plánu

Bude doplněno pořizovatelem.

b) vyhodnocení koordinace využívání území z hlediska širších vztahů v území

ZÁKLADNÍ ÚDAJE

Obec Kvítkovice se nachází v Jihočeském kraji cca 10,5 km západně od Českých Budějovic, v nadmořské výšce 448 m n. m., při severovýchodním úpatí pohoří Blanský les.

Počet trvale žijících obyvatel se pohybuje kolem 132 s průměrným věkem 41 let. Z toho v produktivním věku je 85 obyvatel.

Občanská vybavenost je zastoupena především v nedalekých Českých Budějovicích.

Dostupnost řešeného území obce Kvítkovice je zajištěna individuální nebo linkovou autobusovou dopravou.

Správním územím obce prochází silnice III. třídy - III/14319 (Dvůr Koroseky - Lipí - Kvítkovice - Čakov), III/14321 (Kvítkovice - Dubné - křiž. I/20).

Funkci obce s rozšířenou působností pro Kvítkovice vykonává město České Budějovice, jeho odbory vykonávají funkce pověřených orgánů státní veřejné správy i na úseku územního plánování.

Území řešené územním plánem je vymezeno velikostí správního území obce Kvítkovice, které má jedno katastrální území (*dále jen „k.ú.“*) - Kvítkovice u Lipí s celkovou rozlohou 394 ha:

- k.ú. Kvítkovice u Lipí (kód k.ú. 684015).

Druhy pozemků řešeného území

Celková výměra pozemku (ha)	394
Orná půda (ha)	133
Zahrady (ha)	8
Trvalé travní porosty (ha)	61
Zemědělská půda (ha)	202
Lesní půda (ha)	147
Vodní plochy (ha)	26
Zastavěné plochy (ha)	3
Ostatní plochy (ha)	16

Zemědělsky využívané pozemky zabírají přibližně 51 %, 37 % výměry řešeného území je zalesněno a 7 % tvoří vodní plochy.

NÁVAZNOST NA SOUSEDNÍ SPRÁVNÍ ÚZEMÍ

Z hlediska širších územních vztahů sousedí obec Kvítkovice s obcemi:

- Čakov - k.ú. Čakovec; severní část hranice řešeného území,
- Dubné - k.ú. Křenovice u Dubného; severní část hranice řešeného území,
k.ú. Dubné; východní část hranice řešeného území,
- Habří - k.ú. Habří u Lipí; jihovýchodní, jižní, jihozápadní a západní část hranice řešeného území,
- Jankov - k.ú. Jankov u Českých Budějovic; západní část hranice řešeného území.

Návrh územního plánu je koordinován s územními plány, popř. změnami těchto obcí a je zpracován tak, že respektuje a současně zajišťuje návaznost dopravní, technické infrastruktury a prvků ÚSES.

Tyto návaznosti jsou zobrazeny ve Výkresu širších vztahů.

Návrhové plochy řešené v ÚP Kvítkovice nezasahují do správních území sousedních obcí. Z hlediska řešení vzájemných vztahů jsou ÚPD sousedících obcí respektovány.

Řešení ÚP Kvítkovice nebude mít z hlediska širších vztahů žádný negativní dopad na sousedící správní území.

c) soulad návrhu územního plánu s politikou územního rozvoje a územně plánovací dokumentací vydanou krajem

VYHODNOCENÍ SOULADU S POLITIKOU ÚZEMNÍHO ROZVOJE ČR

Dle Politiky územního rozvoje České republiky ve znění platných aktualizací (*dále jen „APÚR“*) se území řešené ÚP Kvítkovice dotýká Rozvojová oblast České Budějovice OB10. Vymezení Rozvojové oblasti České Budějovice bylo upřesněno Zásadami územního rozvoje Jihočeského kraje ve znění platných aktualizací (*dále jen „AZÚR“*) a správní území obce Kvítkovice nebylo dle AZÚR vymezeno jako součást zpřesněné rozvojové oblasti. Z tohoto důvodu se na správní území obce Kvítkovice nevztahují žádné požadavky související s OB10. Správní území obce Kvítkovice se dále nenachází v rozvojové ose ani ve specifické oblasti. Pro obec Kvítkovice vyplývají pouze obecné republikové priority na základě § 18 a § 19 zákona č. 183/2006 Sb., o územním plánování a stavebním řádu (stavební zákon) a ty, které jsou uvedené v kapitole 2.2 Politiky územního rozvoje České republiky ve znění platných aktualizací.

Pro území obce Kvítkovice vyplývá dle APÚR následující:

Republikové priority územního plánování pro zajištění udržitelného rozvoje území - viz kap. 2 APÚR

bod (14) APÚR

- ÚP Kvítkovice vytváří podmínky pro ochranu a rozvoj přírodních, kulturních a civilizačních hodnot, včetně architektonického a archeologického dědictví. Pro zachování jedinečné urbanistické struktury území jsou vymezeny plochy rozvoje v návaznosti na zastavěné území a stanovují se pro ně podmínky pro změny jejich využití, kterými bude zajištěno zachování volné krajiny a hodnot území. Rozvoj přírodních hodnot je zajištěn vymezením ÚSES.

bod (14a) APÚR

- Územní plán zajišťuje ochranu zemědělské a lesní půdy a minimalizuje její zábory na nezbytnou míru.

bod (15) APÚR

- V řešeném území se nevyskytují žádné znaky sociální segregace s negativním vlivem na sociální soudružnost obyvatel. ÚP Kvítkovice vymezením zastavitelných ploch žádné předpoklady k sociální segregaci nevytváří.

bod (16) APÚR

- ÚP upřednostňuje komplexní řešení před uplatněním jednostranných hledisek a požadavků. Omezuje se expanze bydlení do krajiny a stanovují se podmínky pro ochranu přírodních hodnot. S přihlédnutím k jejich hodnotám jsou stanoveny podmínky pro využití ploch a prostorové uspořádání, čímž je zpětně ovlivňována kvalita života obyvatel. Nová výstavba musí respektovat zastavěné území s ohledem na charakter a rozmístění povolovaných staveb, který koresponduje se současným stavem zástavby a uplatňovat prvky doprovodné zeleně.

bod (16a) APÚR

- ÚP Kvítkovice vychází z principu integrovaného rozvoje území, který představuje objektivní, komplexní posuzování a následné koordinování prostorových, odvětvových a časových hledisek.

bod (17) APÚR

- Nové záměry v ÚP Kvítkovice jsou v souladu s potřebou vymezení dostatečného množství vhodných zastavitelných ploch, které by mohly být nabídnuty zájemcům o investice, a které by pro dané území znamenaly nové pracovní příležitosti.

bod (18) APÚR

- ÚP naplňuje požadavek APÚR na polycentrický (mnohostranný) rozvoj sídelní struktury vytvořením podmínek (vymezením zastavitelných ploch, stanovením podmínek pro využití ploch s rozdílným způsobem využití, stanovením celkové urbanistické koncepce, stanovením koncepce veřejné infrastruktury i koncepce uspořádání krajiny) pro harmonický a udržitelný rozvoj sportovních a rekreačních aktivit, a rozvojem služeb spojených s těmito činnostmi.

bod (19) APÚR

- ÚP hospodárně využívá zastavěné území a zajišťuje ochranu nezastavěného území (zejména zemědělské a lesní půdy) a zachovává veřejnou zeleň. K zajištění ochrany nezastavěného území dochází využitím území, které bezprostředně navazuje na zastavěné území. Hospodárnému využívání zastavěného území ÚP přispívá i stanovením podmínek pro využití ploch s rozdílným způsobem využití, které umožňují polyfunkční využití opuštěných areálů a ploch (zejména zemědělského původu). Cílem je účelné využívání a uspořádání území úsporně v nárocích na veřejné rozpočty na dopravu a energie, které koordinací veřejných a soukromých zájmů na rozvoji území omezuje negativní důsledky suburbanizace pro udržitelný rozvoj území.

bod (20) APÚR

- ÚP vychází ze zjištěného stavu v území a požadavků na jeho využití, které byly vyhodnoceny a komplexně zapracovány do této výsledné dokumentace. Územní plán respektuje a dále rozvíjí stabilizované urbanizované struktury řešeného území. Územní aktivity jsou soustředěny tak, aby nedocházelo k výraznému ohrožení krajinného rázu a dále zůstala zachována charakteristika a typ krajiny a nebylo omezeno využití přírodních zdrojů. ÚP zpřesňuje prvky lokálního ÚSES. Rozvojové plochy jsou navrženy tak, aby nedocházelo ke snížení biologické rozmanitosti a funkčnosti ekosystémů, s ohledem na trvale udržitelné žití. V rámci koncepce uspořádání krajiny jsou v nezastavěném území vymezeny vodní plochy a toky, plochy lesní, pole, louky a pastviny, plochy přírodní a plochy smíšené nezastavěného území.

bod (20a) APÚR

- ÚP Kvítkovice zajišťuje migrační prostupnost krajiny pro volně žijící živočichy a člověka.

bod (21) APÚR

- Pro zachování prostupnosti krajiny ÚP Kvítkovice vymezuje veřejně přístupné plochy (plochy vybraná veřejná prostranství s převahou zpevněných ploch, vybraná veřejná prostranství s převahou zeleně) typické pro charakter krajiny v bezprostřední blízkosti zastavěného území či zastavitelných ploch pro propojení s okolní krajinou.

bod (22) APÚR

- Stávající pěší komunikace na území obce jsou územním plánem respektovány. ÚP vytváří podmínky pro rozvoj a využití předpokladů území pro různé formy cestovního ruchu při zachování a rozvoji hodnot území.

bod (23) APÚR

- V řešeném území se nachází fungující silniční síť zastoupená silnicemi III. třídy. Dopravní dostupnost území je vyhovující. S ohledem na malý rozsah nové zástavby v řešeném území se nepředpokládá vliv na zatížení z hlediska veřejné dopravy.

bod (24) APÚR

- Územní plán vytváří podmínky, které umožní zklidnění dopravy a zvýšení bezpečnosti v zastavěném území sídla a stanovuje podmínky pro využití ploch vyžadujících ochranu obyvatelstva před hlukem a emisemi. Dopravní připojení nových zastavitelných ploch je zajištěno sjezdy ze stávající dopravní sítě. V rámci podmínek pro využití ploch s rozdílným způsobem využití je v rozvojových lokalitách umožněno rozšíření či vznik nových komunikací v šířkových parametrech v souladu s příslušnými normami dle důvodu vzniku komunikace.

bod (24a) APÚR

- Ve správním území obce Kvítkovice nedochází k dlouhodobému překračování mezních hodnot imisních limitů pro ochranu lidského zdraví. Případná výstavba v blízkosti komunikací vyšších tříd je

podmíněna dodržení hygienických hlukových limitů v chráněných vnitřních i venkovních prostorech staveb a chráněných venkovních prostorech.

bod (25) APÚR

- Územní plán vytváří podmínky pro preventivní ochranu území a obyvatelstva před potenciálními riziky a přírodními katastrofami zejména formulací podmínek plošného a prostorového uspořádání ploch s rozdílným způsobem využití v zastavěném i nezastavěném území a v zastavitelných plochách.

Řešeným územím protéká Dehtářský potok, který má vyhlášené záplavové území Q_{100} a hranici záplavového území - aktivní zóna. Územní plán nevymezuje žádné rozvojové plochy ve stanoveném záplavovém území Q_{100} .

Územní plán vytváří podmínky pro zvýšení přirozené retence srážkových vod v území vsakováním a využíváním dešťových vod jako zdroje vody a s cílem zmírnění účinku povodní.

bod (26) APÚR

- V záplavovém území nejsou ÚP vymezeny zastavitelné plochy.

bod (27) APÚR

- ÚP Kvítkovice umožňuje umisťovat stavby a zařízení technické infrastruktury (pro vodní hospodářství a energetiku) ve všech plochách s rozdílným způsobem využitím. Při vymezování nových zastavitelných ploch byl výrazně zohledňován stávající stav veřejné infrastruktury, a to především z důvodů jejího možného hospodárného a účelného využití při dalším rozvoji obce.

bod (28) APÚR

- ÚP Kvítkovice vzhledem k prostorovým možnostem rozvoje území i ve vztahu respektování ochrany území zohledňuje nároky na další vývoj obce.

bod (29) APÚR

- Doprava je řešena individuálně. Obec je z hlediska širších vztahů obsloužena linkovou autobusovou dopravou. ÚP stanovením podmínek pro plochy s rozdílným způsobem využití vytváří předpoklady pro vybudování dopravní infrastruktury a následné využívání vhodné sítě pěších i cyklistických cest.

bod (30) APÚR

- Návrhem je zlepšována kvalita technické infrastruktury, aby odpovídala měnícím se potřebám a budoucím standardům kvality života. Východně od sídla je navržena plocha pro ČOV. Koncepce likvidace odpadních vod je vedena snahou přivést co největší množství odpadních vod na ČOV.

bod (31) APÚR

- Stávající situace je považována za stabilizovanou a návrh nových ploch výroby energie z obnovitelných zdrojů se v současnosti nepředpokládá.

bod (32) APÚR

- Územní plán vymezuje dostatek rozvojových ploch pro bydlení. Návrhové plochy jsou směřovány především do okrajových částí, do proluk a do ploch s nejmenší mírou omezení a s logickými vazbami na dopravní a technickou infrastrukturu.

ÚP Kvítkovice zohledňuje republikové priority na základě § 18 a § 19 zákona č. 183/2006 Sb., o územním plánování a stavebním řádu (stavební zákon) a ty, které jsou uvedené v kapitole 2.2 Politiky územního rozvoje České republiky ve znění platných aktualizací.

Řešení ÚP Kvítkovice je zpracováno v souladu s Politikou územního rozvoje České republiky ve znění platných aktualizací.

VYHODNOCENÍ SOULADU S ÚZEMNĚ PLÁNOVACÍ DOKUMENTACÍ VYDANOU KRAJEM

Ze Zásad územního rozvoje Jihočeského kraje ve znění platných aktualizací (*dále jen „AZÚR“*) vyplývá pro území řešené Územním plánem Kvítkovice následující:

Stanovení priorit územního plánování kraje pro zajištění udržitelného rozvoje území - viz kap. a) AZÚR

Územní plán Kvítkovice zohledňuje priority územního plánování kraje pro zajištění příznivého životního prostředí. K posílení ekologické stability krajiny jsou vymezeny prvky ÚSES. Územní plán zajišťuje ochranu zemědělské a lesní půdy a minimalizuje jejich zábory na nezbytnou míru. Pro ochranu krajinného rázu a dalších hodnot území jsou územním plánem navrženy podmínky prostorového uspořádání urbanizovaných ploch.

Územní plán Kvítkovice zohledňuje priority územního plánování kraje pro zajištění hospodářského rozvoje kraje. ÚP dbá na využití ploch a objektů vhodných k podnikání v zastavěném území. Rozvoj výroby bude zajištěn intenzifikací zástavby v rámci stávajících areálů Drobné služby a zařízení občanského vybavení jsou přípustné v rámci ploch bydlení.

Územní plán Kvítkovice zohledňuje priority územního plánování kraje pro zajištění sociální soudržnosti obyvatel kraje. Vymezením nových zastavitelných ploch pro bydlení vytváří podmínky pro uspokojení poptávky obyvatel po bydlení. Při vymezování zastavitelných ploch byla v maximální možné míře zohledněna návaznost na zastavěné území a budoucí ucelování jeho tvaru. Nová zástavba je situována v návaznosti na zastavěné plochy v dosahu stávajících komunikací a stávajících i navržených inženýrských sítí. Lokality jsou navrženy tak, aby novým využitím ploch nedošlo ke znepřístupnění okolních pozemků nebo k nemožnosti či ztížení jejich budoucího obhospodařování. Uváživým návrhem zastavitelných ploch a stanovením podmínek pro využití ploch s rozdílným způsobem využití je minimalizován dopad na kulturní a urbanistické hodnoty území, zejména na venkovský ráz sídla a pohledově významná panoramata sídla v krajině. Je respektována stávající veřejná technická i dopravní infrastruktura a vybavenost řešeného území. ÚP předkládá řešení infrastruktury, které otevírá prostor pro další rozvoj obce a vede ke zvýšení kvality života obyvatel ze socioekonomického pohledu.

Zpřesnění vymezení rozvojových oblastí a rozvojových os vymezených v politice územního rozvoje a vymezení oblastí se zvýšenými požadavky na změny v území, které svým významem přesahují území více obcí - viz kap. b) AZÚR

Upřesnění rozvojových oblastí republikového významu

Vymezení Rozvojové oblasti České Budějovice OB10 bylo upřesněno a správní území obce Kvítkovice nebylo dle AZÚR vymezeno jako součást zpřesněné rozvojové oblasti. Z tohoto důvodu se na správní území obce Kvítkovice nevztahují žádné požadavky související s OB10.

Upřesnění územních podmínek koncepce ochrany a rozvoje přírodních, kulturních a civilizačních hodnot území kraje - viz kap. e) AZÚR

Hodnoty přírodního a krajinného prostředí řešeného území jsou převzaty z územně analytických podkladů a územním plánem plně respektovány. Řešením územního plánu jsou posílena krajinná opatření vymezením přírodních hodnot a stanovením podmínek jejich ochrany.

Jsou zachovány pohledově exponované partie v krajině a striktně vymezeny přírodní hodnoty, které podporují řešení směřující k vyváženosti zájmů ochrany přírody a zájmů podporujících rozvoj hospodářských, socioekonomických aktivit včetně rekreačního využití území.

Při navrhování nových zastavitelných ploch byly zohledňovány zásady ochrany zemědělského půdního fondu a pozemků určených k plnění funkce lesa. Nové rozvojové plochy jsou vymezeny mimo I. a II. třídu ochrany ZPF a mimo lesní pozemky, zároveň jsou také nové zastavitelné plochy přednostně vymezeny v návaznosti na již urbanizované území.

ÚP ve vztahu k posílení biodiverzity a k protipovodňové prevenci umožňuje ve všech plochách s rozdílným způsobem využití protipovodňová opatření spočívající ve zvyšování retenční schopnosti krajiny a ochraně před povodněmi a záplavami, podporuje obnovu břehových porostů, vymezuje travnaté pásy kolem vodních ploch, toků a komunikací.

ÚP vytváří územní předpoklady k přijatelnému rekreačnímu využití vodních ploch a toků a omezuje negativní dopad na jejich hospodářské využití.

ÚP respektuje vodohospodářské zájmy, krajinnými opatřeními chrání vodní plochy a zabezpečuje ochranu zdrojů podzemní a povrchové vody.

Lze konstatovat, že ÚP Kvítkovice stanovuje takové podmínky, aby nedošlo ke střetům s pozitivními znaky charakteristik krajinného rázu a současně mohly být využity kulturní hodnoty pro cestovní ruch s tím, že budou prosazovány trvale udržitelné formy cestovního ruchu a doprovodných služeb.

Stanovení cílových charakteristik krajin, včetně územních podmínek pro jejich zachování nebo dosažení - viz kap. f) AZÚR

Krajina řešeného území je dle Zásad územního rozvoje JČK klasifikována jako **krajina lesní** v západní části správního území (horský, vrchovinný a pahorkatinný reliéf, výrazné zastoupení lesních porostů), **krajina rybníční** ve východní části (plochý reliéf, složité rybníční soustavy propojené toky, četné vlhké louky) a **krajina lesoplní** (reliéf vrchovin a pahorkatin, zemědělská krajina je střídána s lesní), která se nachází mezi lesní a rybníční krajinou.

ÚP respektuje zásady stanovené ZÚR JČK pro využívání území daného základního typu krajiny. Navrhuje novou zástavbu s ohledem na okolní krajinu se zachováním krajinného rázu. Umožňuje vytvoření kvalitního obytného souboru, aniž by degradoval krajinářské a kulturně historické hodnoty.

Stanovení požadavků na koordinaci územně plánovací činnosti obcí a na řešení v územně plánovací dokumentaci obcí, zejména s přihlédnutím k podmínkám obnovy a rozvoje sídelní struktury - viz kap. h) AZÚR

ÚP vytváří podmínky pro zvýšení přirozené retence srážkových vod v území vsakováním, využíváním dešťových vod jako zdroje vody a s cílem zmírnění účinku povodní.

V záplavových územích 100leté vody je omezen vznik nových zastavitelných vod, resp. podmínky pro vznik nové zástavby v těchto územích jsou stanoveny v podmínkách pro využití ploch s rozdílným způsobem využití. Pro změny stávajících staveb a nově vystavěné objekty na plochách zasahujících do záplavového území Q100 je stanovena podmínka, že veškeré stavby musí být řešeny technicky tak, aby nebyly ohroženy případnými záplavami a současně aby nezhoršovaly průtokové poměry v řešeném profilu toku, a musí být odsouhlaseny se správcí povodí.

Řešení ÚP Kvítkovice je zpracováno v souladu se Zásadami územního rozvoje Jihočeského kraje ve znění pozdějších aktualizací.

d) soulad návrhu územního plánu s cíli a úkoly územního plánování, zejména s požadavky na ochranu architektonických a urbanistických hodnot v území a požadavky na ochranu nezastavěného území

UYHODNOCENÍ SOULADU S CÍLI ÚZEMNÍHO PLÁNOVÁNÍ PODLE § 18 SZ

Územní plán Kvítkovice je zpracován v souladu s § 18 zákona č. 183/2006 Sb., o územním plánování a stavebním řádu, ve znění pozdějších předpisů (*dále jen „stavební zákon, SZ“*). Je vypracován s ohledem na vytváření předpokladů pro výstavbu a pro udržitelný rozvoj území, spočívající ve vyváženém vztahu podmínek pro příznivé životní prostředí, pro hospodářský rozvoj a pro soudržnost společenství obyvatel území, který uspokojuje potřeby současné generace, aniž by ohrožoval podmínky života generací budoucích.

Pro všechny pilíře byla provedena analýza stávajících silných a slabých stránek území, příležitostí a hrozeb.

Naplnění priorit pro zajištění příznivého životního prostředí:

- ÚP je koncipován se snahou o zachování nezastavěného území a přírodních hodnot území;
- ochrana nezastavěného území je zajištěna stanovením podmínek pro využití ploch s rozdílným způsobem využitím: vodní plochy a toky, plochy lesní, pole, louky a pastviny, plochy přírodní, plochy smíšené nezastavěného území a podmínky využití pro prvky ÚSES;
- zastavitelné plochy jsou umístěny hlavně v přímé vazbě na zastavěná území a přiměřeně rozšiřují velikost a význam sídel s ohledem na míru využití zastavěného území;
- jsou stanoveny podmínky pro využití ploch s rozdílným způsobem využití, s přihlédnutím na charakter řešeného území, urbanistickou strukturu, přírodní, kulturní a civilizační hodnoty;
- ke zlepšení životního prostředí dojde i postupným odstraňováním zdrojů znečištění ovzduší;
- v území nebudou zakládány skládky odpadů.

Naplnění priorit pro zajištění příznivého hospodářského rozvoje:

- navržené řešení umožňuje na plochách určených k bydlení mimo obytné využití i možnosti podnikání (provozovny služeb, zařízení pro obchod, podnikatelské aktivity a výroba místního významu), čímž je vytvořen předpoklad pro možné zvýšení počtu pracovních příležitostí přímo v řešeném území;

- v rámci rozvojových ploch je umožněn rozvoj dopravní infrastruktury;
- řešení koncepce ÚP umožňuje rozšíření stávající sítě pro cyklistické využití;
- řešené území má všechny předpoklady, aby se stalo pro turisty vyhledávanou lokalitou zejména v oblasti cykloturistiky a hipoturistiky.

Naplnění priorit pro zajištění sociální soudržnosti obyvatel:

- dojíždění za prací většiny obyvatelstva je vyváženo možností bydlení v příznivém životním prostředí a krásné přírodě;
- jsou zajištěny podmínky pro trvalé bydlení i předpoklady pro místní pracovní příležitosti;
- vzhledem ke kvalitnímu životnímu prostředí je v územním plánu podpořen především rozvoj bydlení.

VYHODNOCENÍ SOULADU S ÚKOLY ÚZEMNÍHO PLÁNOVÁNÍ PODLE § 19 SZ

Územní plán Kvítkovice je vypracován v souladu s úkoly územního plánování podle § 19 zákona č. 183/2006 Sb., o územním plánování a stavebním řádu v platném znění. Územní plán naplňuje úkoly územního plánování tím, že:

- stanovuje celkovou koncepci rozvoje území včetně urbanistické koncepce, kterou zachovává a rozvíjí s ohledem na okolní krajinu a hodnoty území;
- uplatňuje poznatky z oborů architektury, urbanismu, územního plánování, ekologie a památkové péče při stanovení podmínek na využívání a prostorové uspořádání území;
- v nezastavěném území vytváří podmínky pro snižování nebezpečí ekologických a přírodních katastrof a pro odstraňování jejich důsledků, a to přírodě blízkým způsobem (zatravnění, plán ÚSES);
- rozsah zastavitelných ploch je řešen úměrně velikosti území a kapacitě jeho veřejné infrastruktury;
- stanovuje podmínky pro využití ploch s rozdílným způsobem využití;
- vytváří podmínky pro ochranu území před negativními vlivy záměrů na území;
- prověřuje hospodárné vynakládání prostředků na změny v území (navrhované lokality lze vhodně napojit na dopravní systém i na technickou infrastrukturu);
- ÚP stabilizuje v území konkrétní plochy s hospodářským využitím (plochy výroba zemědělská a lesnická). Ekonomické aktivity jsou dále umožněny v rámci přípustného a podmíněně přípustného využití ploch smíšených obytných venkovských;
- ÚP stanovuje podmínky pro zajištění civilní ochrany.

Ochrana architektonických a urbanistických hodnot a nezastavěného území - viz kapitola k) Komplexní zdůvodnění...

Územní plán Kvítkovice koordinuje veřejné a soukromé záměry změn v území, výstavbu a jiné činnosti ovlivňující rozvoj území a konkretizuje ochranu veřejných zájmů vyplývajících ze zvláštních právních předpisů. Lze konstatovat, že územní plán je pro obec Kvítkovice přijatelný, a že přínos navrženého řešení převáží nad jeho možné negativní dopady. Jeho realizací by neměly být ohroženy podmínky života budoucích generací.

e) soulad návrhu územního plánu s požadavky stavebního zákona a jeho prováděcích právních předpisů

Územní plán je zpracován podle zákona č. 225/2017 Sb., kterým se mění zákon č. 183/2006 Sb., o územním plánování a stavebním řádu (stavební zákon), ve znění pozdějších předpisů, a některé související zákony o územním plánování a stavebním řádu (stavebního zákona), ve znění pozdějších předpisů a vyhlášek č. 500/2006 Sb. o územně analytických podkladech, územně plánovací dokumentaci a způsobu evidence územně plánovací činnosti a č. 501/2006 Sb., o obecných požadavcích na využívání území v platném znění.

V Územním plánu Kvítkovice byly použity následující plochy s rozdílným způsobem využití:

NÁZVY PLOCH S ROZDÍLNÝM ZPŮSOBEM VYUŽITÍ DLE ÚP	NÁZVY PLOCH S ROZDÍLNÝM ZPŮSOBEM VYUŽITÍ DLE VYHLÁŠKY 501/2006 Sb.
Smíšené obytné venkovské (SV)	Smíšené obytné (§ 8)

Občanské vybavení veřejné (OV)	Občanské vybavení (§ 6)
Občanské vybavení komerční (OK)	Občanské vybavení (§ 6)
Občanské vybavení - sport (OS)	Občanské vybavení (§ 6)
Občanské vybavení - hřbitovy (OH)	Občanské vybavení (§ 6)
Rekreace individuální (RI)	Rekreace (§ 5)
Výroba zemědělská a lesnická (VZ)	Výroba a skladování (§ 11)
Zeleň - zahrady a sady (ZZ)	Zeleň (§ 3)
Vybraná veřejná prostranství s převahou zpevněných ploch (PP)	Veřejná prostranství (§ 7)
Vybraná veřejná prostranství s převahou zeleně (PZ)	Veřejná prostranství (§ 7)
Vodní hospodářství (TW)	Technická infrastruktura (§ 10)
Energetika (TE)	Technická infrastruktura (§ 10)
Spoje, elektronické komunikace (TS)	Technická infrastruktura (§ 10)
Doprava silniční (DS)	Dopravní infrastruktura (§ 9)
Vodní plochy a toky (WT)	Vodní a vodohospodářské (§ 13)
Lesní (LE)	Lesní (§ 15)
Pole (AP)	Zemědělské (§ 14)
Louky a pastviny (AL)	Zemědělské (§ 14)
Přírodní (NP)	Přírodní (§ 16)
Smíšené nezastavěného území (MN)	Smíšené nezastavěného území (§ 17)

f) soulad návrhu územního plánu s požadavky zvláštních právních předpisů a se stanovisky dotčených orgánů podle zvláštních právních předpisů, popřípadě s výsledkem řešení rozporů

Bude doplněno pořizovatelem.

g) zpráva o vyhodnocení vlivů na udržitelný rozvoj území obsahující základní informace o výsledcích tohoto vyhodnocení včetně výsledků vyhodnocení vlivů na životní prostředí

Ve schváleném zadání nebyl obsažen požadavek krajského úřadu na vyhodnocení vlivů na udržitelný rozvoj území, který spočívá ve vyváženém vztahu podmínek pro příznivé životní prostředí, pro hospodářský rozvoj a pro soudržnost společenství obyvatel území, a který uspokojuje potřeby současné generace, aniž by ohrožoval podmínky života generací budoucích. Je však možné konstatovat, že všechny návrhy mají za cíl v souladu s principy územního plánování dle platného stavebního zákona zajistit koordinaci a věcnou i časovou návaznost činností v území s cílem nalezení optimálního způsobu využití území k zajištění udržitelného rozvoje území.

h) stanovisko krajského úřadu podle § 50 odst. 5 stavebního zákona

Ze stanovisek uplatněných podle § 55a odst. (2) písm. d) a e) stavebního zákona nevyplývá potřeba zpracování vyhodnocení vlivů na životní prostředí - viz kapitola g) tohoto odůvodnění. Vyhodnocení vlivů území na udržitelný rozvoj území tudíž nebylo zpracováno a stanovisko krajského úřadu podle § 55b odst. (5) stavebního zákona nebylo uplatněno.

i) sdělení, jak bylo stanovisko podle § 50 odst. 5 zohledněno, s uvedením závažných důvodů, pokud některé požadavky nebo podmínky zohledněny nebyly

Ve správním území se nachází zvláště chráněná území dle zákona č. 114/1992 Sb., o ochraně přírody a krajiny, v platném znění, lokální prvky ÚSES, významné krajinné prvky, památný strom a NATURA 2000 - evropsky významná lokalita Blanský les. Tyto lokality a prvky jsou v ÚP respektovány.

Vzhledem ke skutečnosti, kdy nebylo krajským úřadem v uplatněném stanovisku podle § 55a odst. (2) písm. d) a e) stavebního zákona požadováno posoudit ÚP Kvítkovice z hlediska vlivů na životní prostředí a stejně tak byl podle výše uvedeného paragrafu vyloučen významný vliv na evropsky významnou lokalitu, nebylo provedeno vyhodnocení vlivů na udržitelný rozvoj území. Stanovisko krajského úřadu podle § 55b odst. (5) stavebního zákona tak nemohlo být uplatněno.

j) vyhodnocení splnění požadavků zadání, popřípadě vyhodnocení souladu s body (1-4) uvedenými ve vyhl. 500 v příloze 7 části II. bod b)

ÚP Kvítkovice je v souladu se zadáním, které bylo schváleno zastupitelstvem obce usnesením č. 37/2020 dne 14. 12. 2020. ÚP je zpracován podle osnovy stanovené pořizovatelem dle požadavků stavebního zákona a jeho prováděcích vyhlášek č. 500/2006 Sb., o územně analytických podkladech, územně plánovací dokumentaci a způsobu evidence územně plánovací činnosti, a č. 501/2006 Sb., o obecných požadavcích na využívání území.

Řešení ÚP Kvítkovice a jeho správního území vychází zejména z aktuálního stavu a podmínek v řešeném území a z požadavků na rozvoj obce.

Požadavky vyplývající z Politiky územního rozvoje České republiky

Dle Politiky územního rozvoje České republiky ve znění platných aktualizací (*dále jen „APÚR“*) se území řešené ÚP Kvítkovice dotýká Rozvojová oblast České Budějovice OB10. Vymezení Rozvojové oblasti České Budějovice bylo upřesněno Zásadami územního rozvoje Jihočeského kraje ve znění platných aktualizací (*dále jen „AZÚR“*) a správní území obce Kvítkovice nebylo dle AZÚR vymezeno jako součást zpřesněné rozvojové oblasti. Z tohoto důvodu se na správní území obce Kvítkovice nevztahují žádné požadavky související s OB10. Správní území obce Kvítkovice se dále nenachází v rozvojové ose ani ve specifické oblasti. Pro obec Kvítkovice vyplývají pouze obecné republikové priority na základě § 18 a § 19 zákona č. 183/2006 Sb., o územním plánování a stavebním řádu (stavební zákon) a ty, které jsou uvedené v kapitole 2.2 APÚR.

Splnění požadavků z kapitoly „2.2. Republikové priority územního plánování pro zajištění udržitelného rozvoje území“ je popsáno výše - viz *kap. c) Soulad návrhu územního plánu s politikou územního rozvoje a územně plánovací dokumentací vydanou krajem.*

Požadavky na základní koncepci rozvoje území obce

1. Požadavky na urbanistickou koncepci

Obec Kvítkovice tvoří jedno katastrální území - k.ú. Kvítkovice u Lipí.

Urbanistická koncepce vychází ze zachování stávající struktury sídla s různorodým charakterem zástavby, tvořeném převážně starší vesnickou architekturou (hospodářská stavení, drobné chalupy) a objekty z druhé poloviny 20. století (jednotlivé rodinné domy). Stavební dominanty se v sídle příliš neuplatňují. Není žádoucí, aby byly vytvářeny ani novou zástavbou.

Nové návrhové plochy jsou přirozeně stabilizovány zejména v prolukách, případně v různých směrech bezprostředně navazujících na zastavěné území. Důraz je kladen na přiměřenost rozvoje, zachování kvalitního přírodního prostředí a na příznivé zapojení nových ploch do kontextu zástavby a krajinného rázu.

Projektantem byl posouzen a navržen rozsah ochrany nezastavěného území před umístěním nežádoucích staveb ve smyslu § 18 odst. 5 stavebního zákona.

2. Požadavky vyplývající z AZÚR

Požadavky vyplývající z AZÚR jsou řešením ÚP Kvítkovice splněny - viz *kap. c) Odůvodnění ÚP.*

3. Požadavky vyplývající z územně analytických podkladů (ÚAP)

Požadavky vyplývající z aktualizace územně analytických podkladů ORP České Budějovice byly prověřeny a na základě posouzení byly do ÚP Kvítkovice zapracovány problémy k řešení.

Řešení územního plánu je s aktualizací územně analytických podkladů ORP České Budějovice v souladu.

4. Požadavky vyplývající z širších územních vztahů

ÚP Kvítkovice respektuje stávající dopravní a technickou infrastrukturu a zohledňuje územně plánovací dokumentace sousedních obcí. Řeší návaznost navržených prvků, zejména ÚSES.

5. Požadavky obce

ÚP Kvítkovice byly prověřeny plochy z dosud platné ÚPD. Návrhové plochy jsou v souladu se všemi požadavky obce.

6. Požadavky vycházející ze záměrů občanů předaných obcí pořizovateli

Všechny požadavky vyplývající ze záměrů občanů byly vyhodnoceny a na základě posouzení byla prověřena možnost jejich zahrnutí do řešení ÚP Kvítkovice.

7. Požadavky na koncepci veřejné infrastruktury

ÚP Kvítkovice je vymezena ČOV, situovaná východně od sídla.

Řešení ÚP Kvítkovice umožňuje ve všech plochách s rozdílným způsobem využití rozšíření či směrové a výškové úpravy tras silnic nebo místních a účelových komunikací do normových parametrů.

ÚP zajišťuje rozšíření vodovodní a kanalizační sítě a řešení čištění odpadních vod ČOV.

8. Požadavky na koncepci uspořádání krajiny

Řešení ÚP vytváří podmínky pro péči o přírodní, kulturní a civilizační hodnoty na území kraje, které vytvářejí image kraje a posilují vztah obyvatelstva kraje ke svému území.

ÚP doplnil, sladil a zpřesnil vymezení ÚSES.

Požadavky na vymezení ploch a koridorů územních rezerv

ÚP nevymezuje žádnou plochu určenou pro územní rezervu jako plochu výhledového záměru obce.

Požadavky na prověření vymezení veřejně prospěšných staveb, veřejně prospěšných opatření a asanací

Územní plán Kvítkovice vymezuje veřejně prospěšnou stavbu technické infrastruktury (ČOV), pro kterou lze práva k pozemkům vyvlastnit a veřejně prospěšnou stavbu občanského vybavení (rozšíření hřbitova), pro kterou lze uplatnit předkupní právo.

ÚP je v souladu s požadavky na prověření vymezení veřejně prospěšných staveb, veřejně prospěšných opatření a asanací.

Požadavky na prověření ploch a koridorů, ve kterých bude rozhodování o změnách v území podmíněno vydáním regulačního plánu, zpracováním územní studie nebo uzavřením dohody o parcelaci

Využití plochy Z3 je z důvodu jejího rozsahu podmíněno prověřením územní studií. Územní studie bude podrobně řešit členění plochy na jednotlivé pozemky a jejich dopravní napojení a dopravní obsluhu, napojení na veřejnou technickou infrastrukturu a podmínky pro umístění a prostorové uspořádání staveb, včetně podmínek ochrany navrženého charakteru území, zejména ochrany krajinného rázu a urbanistických a architektonických hodnot.

Případný požadavek na zpracování variant řešení

Návrh ÚP neobsahuje varianty řešení.

Požadavky na uspořádání obsahu návrhu územního plánu a na uspořádání obsahu jeho odůvodnění včetně měřítek výkresů a počtu vyhotovení

Obsah ÚP a uspořádání jeho odůvodnění odpovídá příloze č. 7 vyhlášky č. 500/2006 Sb., o územně analytických podkladech, územně plánovací dokumentaci a způsobu evidence územně plánovací činnosti. Řešení ÚP je v souladu s požadavky na uspořádání obsahu návrhu a odůvodnění včetně měřítek výkresů a počtu vyhotovení.

Požadavky na vyhodnocení předpokládaných vlivů územního plánu na udržitelný rozvoj území

ÚP nenavrhuje takové využití území, které by mohlo ovlivnit nebo jakkoli narušit celistvost a funkci lokalit, které se nachází ve zvláště chráněném území dle zákona č. 114/1992 Sb., o ochraně přírody a krajiny, v platném znění, ani lokální prvky ÚSES a Evropsky významnou lokalitu Blanský les.

Nevznikl požadavek na vyhodnocení vlivů na udržitelný rozvoj území.

k) komplexní zdůvodnění přijatého řešení včetně vybrané varianty

Důvodem zpracování nového územního plánu Kvítkovice je zejména zastaralost a neaktuálnost původního územního plánu z roku 2001 včetně změny č. 1 (2008) a změny č. 2 (2010). Nové požadavky na využití území, které se postupně nashromáždily, se dotýkají i koncepce původní územně plánovací dokumentace. S ohledem na potřeby obce a změnu legislativy v oblasti územního plánování rozhodlo zastupitelstvo obce dne 11. 9. 2019 o pořízení nového územního plánu.

Předmětem územního plánu je zejména podchycení současného urbanistického stavu řešeného území s limitujícími faktory a na jejich základě navrhnout zásady budoucího uspořádání v území. Je nutné stanovit zastavěné území sídla.

PŘIJATÉ ŘEŠENÍ

V současné době dochází k nárůstu požadavků na bydlení, které je dáno především ze zájmu o bydlení v kvalitním a turisticky velmi atraktivním prostředí s dobrou dopravní dostupností. Z důvodu stabilizace místního obyvatelstva, event. migrace nového, jsou vytvořeny předpoklady pro kvalitní bydlení. Obec Kvítkovice má zájem o rozšíření rodinné výstavby v obci především s ohledem na rostoucí zájem a poptávku z řad mladých lidí, kteří chtějí v obci zakotvit natrvalo. S uvedenými zastavitelnými plochami je spojen také rozvoj veřejných prostranství a technické infrastruktury.

Navržené řešení přispěje k realizaci požadavků obce a jeho obyvatel na rozvoj, přičemž jsou respektovány všechny hodnoty v řešeném území. Podmínky ochrany všech zjištěných hodnot jsou zásadami pro činnost správních úřadů a pro pořizování navazující ÚPD.

VYBRANÉ VARIANTY

ÚP neobsahuje variantní řešení.

ODŮVODNĚNÍ OCHRANY HODNOT

Územní plánování ve veřejném zájmu chrání a rozvíjí přírodní, kulturní a civilizační hodnoty území, včetně urbanistického, architektonického a archeologického dědictví. S ohledem na to určuje podmínky pro hospodárné využívání zastavěného území a zajišťuje ochranu nezastavěného území a nezastavěných pozemků. Zastavitelné plochy se vymezují s ohledem na potenciál rozvoje území a míru využití zastavěného území. Soulad přírodních, civilizačních a kulturních hodnot v řešeném území je zajištěn vzájemným respektováním, vyváženým rozvojem těchto hodnot a respektováním limitů využití území tak, aby byl umožněn trvale udržitelný rozvoj všech hodnot.

Území je členěno na plochy urbanizované (zastavěné a zastavitelné), na plochy hospodářsky využívané (lesní a zemědělské plochy) a další, např. vodní plochy apod. Plochy chráněné v rámci ÚSES tvoří kostru ekologické stability krajiny.

Koncepce uspořádání krajiny v řešeném území nevyžaduje zásadní změny. Důležité je zaměření na ochranu dochovaného krajinného rázu a přírodních hodnot území. Cenné plochy jsou vymezeny na základě zjištěných hodnot území.

Charakteristickým znakem řešeného území je značný rozsah a počet prvků, chráněných podle zákona o ochraně památek a podle zákona o ochraně přírody. Uvedené plochy jsou vymezeny na základě zjištěných hodnot území.

OCHRANA ARCHITEKTONICKÝCH, URBANISTICKÝCH A KULTURNÍCH HODNOT

Do architektonicky nejhodnotnější zástavby lze zařadit dochované objekty původní architektury, které se v řešeném území nacházejí.

Kromě ochrany řešeného území dle platných právních předpisů z hlediska státní památkové péče (nemovitě kulturní památky, území s archeologickými nálezy - výčet je uveden v *Odůvodnění územního plánu* v kapitole *Vstupní limity využití území*) jsou územním plánem chráněny tyto hodnoty:

- region lidové architektury Zábořsko a Třebínsko,
- urbanisticky hodnotná část kolem historického jádra původní zástavby,
- architektonický ráz zástavby sídla,
- kulturní krajina a dochovaný krajinný ráz území,
- památky místního významu, které nejsou zapsány v Ústředním seznamu kulturních památek ČR - tj. objekty přispívající k identitě území (drobné sakrální stavby, památníky, pomníky, ...) včetně jejich okolí.

Je žádoucí respektovat i památkově nechráněné drobné stavby (boží muka, kapličky, kamenné kříže, litinové kříže, apod.), neboť tvoří tradiční součást kulturní krajiny. Architektonicky cenná stavba nebo soubor staveb má vliv na posuzování jakýchkoliv změn stavby nebo udržovacích prací na nich příslušným stavebním úřadem. Jedná se o architektonickou a kulturní hodnotu daného území a tím se předpokládá její zachování. U mnohých z nich se jedná o stavby, které dosud nemají statut kulturní památky, ale vykazují památkové hodnoty. Jsou zároveň architektonicky i urbanisticky významnými dominantními stavbami v rámci obce a reprezentativní ukázkou vesnických staveb. Jejich úpravy by měly splňovat požadavky na kvalitu architektonického řešení v souladu se zájmy památkové péče.

Veškeré děje, činnosti a zařízení musí respektovat kvalitu urbanistického, architektonického a přírodního prostředí.

Z hlediska historického odkazu považuje ÚP za kulturní hodnoty archeologické lokality a urbanisticky hodnotnou část kolem původní zástavby.

Archeologické lokality

Mezi archeologické lokality evidované ve státním archeologickém seznamu ČR patří v řešeném území čtyři archeologická naleziště, zařazených do I. a II. kategorie ÚAN.

Má-li se provádět stavební činnost na území s archeologickými nálezy, jsou stavebníci již od doby přípravy stavby povinni tento záměr oznámit Archeologickému ústavu a umožnit jemu a oprávněné organizaci provést na dotčeném území záchranný archeologický výzkum, viz zákon č. 20/1987 Sb. o státní památkové péči, ve znění pozdějších změn. Pro případné archeologické nálezy platí ohlašovací povinnost podle zákona o státní památkové péči.

Popis je uveden v Odůvodnění územního plánu v části vstupní limity využití území.

Urbanisticky hodnotná část zástavby

Jedná se o architektonicky a urbanisticky nejhodnotnější území původní zástavby obce dané především charakterem zástavby historického intravilánu. Nejhodnotnější území se vyznačují typickou zástavbou (sedlové střechy, průčelí domů), členitostí a různorodostí zástavby. Na ně většinou navazuje zástavba původních stodol, jejíž zachovalé zadní části vytváří pohledově exponované hrany, které působí esteticky zejména z dálkových pohledů.

Méně hodnotná zástavba

Jedná se o architektonicky méně hodnotné území s novější zástavbou. Převážnou část tvoří rodinné domy charakteristické pro druhou polovinu dvacátého století doplněné podél nových či prodloužených místních komunikací v návaznosti na původní zástavbu.

Nejméně hodnotná zástavba

Jedná se o území architektonicky nejméně hodnotné. Jsou to plochy pro technickou vybavenost a plochy výroby soustředěné především v okrajových částech sídla.

Pro hodnotná území je specifikována speciální ochrana - viz kapitola b) *základní koncepce rozvoje území obce, ochrany a rozvoje jeho hodnot v návrhové textové části ÚP.*

OCHRANA PŘÍRODNÍCH HODNOT A KRAJINNÉHO RÁZU

Územním plánem je chráněno celé správní území, neboť se jedná o unikátní území se zachovalou přírodou, s přírodními a krajinnými hodnotami a s neobyčejnou pestrostí biotopů. Přírodní charakteristika okolí obce Kvítkovice je utvářena jednotlivými složkami a prvky krajiny a jejich vzájemným poměrem, biologickým zařazením, vegetací a klimatem. Mezi nejvýznamnější přírodní hodnoty patří: Chráněná krajinná oblast Blanský les (III. zóna), Natura 2000 - Evropsky významná lokalita Blanský les, památný strom - Dub u Kvítkovického rybníka a registrovaný významný krajinný prvek.

CHKO Blanský les

Více jak polovina řešeného území se nachází ve III. zóně Chráněné krajinné oblasti Blanský les. Posláním oblasti je ochrana a postupná obnova hodnot krajiny, jejího vzhledu a jejích typických znaků a vytvoření a rozvíjení ekologicky optimálního systému všestranného využívání krajiny a jejích přírodních zdrojů.

Natura 2000 - Evropsky významná lokalita Blanský les

Řešené území zasahuje do Natura 2000 - Evropsky významná lokalita Blanský les.

Významné krajinné prvky

V řešeném území se nachází významné krajinné prvky ze zákona (vodní plochy a toky, lesní plochy apod.). Ochrana lesů, vodních ploch a toků je již zajištěna (VKP ze zákona). Při severním okraji Kvítkovického rybníka se nachází významný krajinný prvek registrovaný - Hrázový porost Kvítkovického rybníka.

Památný strom

Na severovýchodní části vzdušné strany hráze Kvítkovického rybníka se nachází památný strom - Dub u Kvítkovického rybníka s vyhlášeným ochranným pásmem.

ÚSES

Prvky ÚSES tvoří kostru ekologické stability krajiny a vymezením systému ÚSES a stanovením podmínek příslušných způsobů využití ploch je zajištěna ochrana přírodních hodnot.

Krajinný ráz

Řešené území náleží do oblasti krajinného rázu Českobudějovická pánev ObKR 14 a Blanský les (CHKO) ObKR22 (dle Generelu krajinného rázu Jihočeského kraje).

V oblasti krajinného rázu je nutné dbát o minimalizaci zásahů a zachování významu znaků krajinného rázu, které jsou zásadní nebo spoluurčující pro ráz krajiny, a které jsou dle cennosti v rámci státu či regionu jedinečné nebo význačné.

ÚP Kvítkovice jsou zajištěna opatření k ochraně identifikovatelných znaků a hodnot krajinného rázu:

- chrání vegetační prvky liniové zeleně podél vodních toků a vodních ploch, jakožto důležitých prvků prostorové struktury a znaků přírodních hodnot,
- respektuje strukturu lesní a zemědělské krajiny s plochami rybníků,
- respektuje dochovanou a typickou urbanistickou strukturu venkovských sídel; rozvoj venkovských sídel je v cenných plochách orientován do zastavěného území (s respektováním znaků urbanistické struktury) a do kontaktu se zastavěným územím,
- je zachována dimenze, měřítko a hmota tradiční architektury u nové výstavby,
- je dbáno na ochranu siluet kulturních dominant a historické zástavby obce.

Podmínky ochrany přírodních hodnot a krajinného rázu v řešeném území jsou stanoveny z důvodu ochrany krajinného rámce (tvořeného lesy a krajinnou zelení), včetně prolínání krajinné a sídelní zeleně s vazbou na ÚSES, ochrany přírodních horizontů a přírodních dominant, ochrany přírodních stanovišť a druhů nebo jiných území se soustředěnými přírodními hodnotami, kde jsou zastoupeny významné či jedinečné ekosystémy. Ochrana lesů, vodních ploch a toků je navržena formou podmínek využití území příslušných ploch s rozdílným způsobem využívání (vodní plochy a toky, plochy lesní). Dále je navržena ochrana přírodních hodnot formou vymezení systému lokálního ÚSES, kde jsou pro ochranu ploch ÚSES rovněž stanoveny podmínky jejich využití. Z hlediska ochrany a obnovy přírodních podmínek je nutné ochraňovat i zeď rostoucí mimo les, upřednostňovat geograficky původní druhy dřevin, podporovat členění velkých zemědělských pozemků, chránit stávající zeď v zemědělské krajině, revitalizovat vodní toky s cílem obnovení čistoty vody a přirozeného vývoje dna a břehů se stabilizovanými vodními a pobřežními společenstvy. V nezastavěném území jsou vytvořeny podmínky pro snižování nebezpečí ekologických

a přírodních katastrof a pro odstraňování jejich důsledků, a to přírodě blízkým způsobem (zatrávnění, plán ÚSES).

Navrhované lokality navazují na zastavěné území, vyplňují proluky a ucelují území, je dosahováno minimalizace záborů ZPF.

OCHRANA CIVILIZAČNÍCH HODNOT

Řešení ÚP Kvítkovice respektuje a rozvíjí ostatní civilizační hodnoty území spočívající především v jeho vybavení veřejnou infrastrukturou, v možnostech pracovního uplatnění, v dopravní dostupnosti zastavěného území i zastavitelných ploch a v možnosti využívání krajiny k zemědělským účelům, rekreaci apod.

Ochrana hodnot spočívá v chránění kvality sídelní struktury s ohledem na její historický, stavebně technický význam, nesnižování stávající úrovně veřejné i ostatní technické infrastruktury a zajištění jejího dalšího rozvoje.

Pro všechny hodnoty území byla stanovena speciální ochrana. Jejich výčet a specifikace ochrany jsou uvedeny v návrhové části, viz kapitola b) základní koncepce rozvoje území obce, ochrany a rozvoje jeho hodnot, vymezení urbanistických, architektonických, přírodních a kulturních hodnot a stanovení podmínek jejich ochrany v návrhové textové části ÚP.

ODŮVODNĚNÍ STANOVENÍ PODMÍNEK PRO VYUŽITÍ PLOCH S ROZDÍLNÝM ZPŮSOBEM VYUŽITÍ

Celé území je dle způsobu využití členěno na zastavěné, zastavitelné a nezastavěné. Navrhované rozvojové území je dále děleno do ploch s různými předpoklady a podmínkami pro jeho využití. Jednotlivým druhům ploch, které jsou graficky vymezeny ve výkresové části, je přiřazen jejich způsob využití a stanoveny podmínky využití. Podmínkami pro využití se rozumí nástroje pro uskutečňování činností, zřizování staveb a zařízení a provádění úprav a změn kultur s těmito činnostmi souvisejícími, o nichž se rozhoduje v územním nebo stavebním řízení, popřípadě v souvisejícím správním řízení.

Cílem podmínek pro využití ploch s rozdílným způsobem využití je především uchovat hodnoty, zachovat kvalitu a ráz okolního prostředí při respektování zásad pro novou zástavbu. Podmínky využití pro výstavbu by měly:

- zajistit, aby změny ve využití území včetně nové zástavby vytvořily harmonický celek se stávající zástavbou, např. začlenění nových staveb do proluk;
- podpořit a zdůraznit prostorové uspořádání ve vztahu k terénnímu a krajinnému utváření;
- respektovat přiléhající plochy zastavěného území, a to zejména svým výškovým a hmotovým uspořádáním.

Územní plán definuje toto možné využití ploch:

Hlavní využití určuje převažující účel využití, jeho charakter a míru zátěže plochy.

Přípustné využití stanovuje další možné využití nad rámec hlavního využití. Jde zejména o činnosti, stavby a zařízení doplňující hlavní využití, s ním související a slučitelné.

Podmíněně přípustné využití je takové využití, pro jehož přípustnost jsou stanoveny podmínky, za jakých lze stavby, činnosti a zařízení v území realizovat. Při nesplnění těchto podmínek je umísťování činností, staveb a zařízení nepřípustné.

Nepřípustné využití je stanoveno jako využití, které nelze povolit za žádných podmínek. Nepřípustné je zpravidla umísťovat stavby a zařízení, realizovat činnosti, které nesouvisejí a nejsou slučitelné s přípustným využitím.

PODMÍNKY STANOVENÉ ÚZEMNÍM PLÁNEM:

V zastavěném a zastavitelném území je možno umísťovat stavby a zařízení v souladu s charakteristikou ploch s rozdílným způsobem využití.

Cílem podmínek pro využití ploch s rozdílným způsobem využití je především uchovat jeho hodnoty při respektování zásad pro novou zástavbu:

- zajistit, aby změny využití území včetně nové zástavby vytvořily harmonický celek se stávající zástavbou;
- podpořit a zdůraznit prostorové uspořádání ve vztahu k terénnímu a krajinnému utváření;
- respektovat přiléhající plochy zastavěného území, a to zejména svým výškovým a hmotovým uspořádáním;
- nepřipustit výstavbu objektů na nezastavěných plochách.

Definice použitých pojmů jsou uvedeny v návrhové části kapitole f) stanovení podmínek pro využití ploch s rozdílným způsobem využití... - vymezení ploch s rozdílným způsobem využití.

Intenzita využití stavebního pozemku

V ÚP je definována intenzita využití stavebního pozemku. K podmínkám dodržení maximální intenzity využití bylo přistoupeno především z důvodu ochrany části pozemku pro zeleň a volné pobytové plochy. Při stanovení pouze procenta zastavěnosti pro hlavní stavbu dochází mnohdy k zastavění zbývající plochy pozemku terasami, kůlnami, přístřešky, skleníky, parkovacími plochami apod. Z tohoto důvodu je ÚP regulována maximální intenzita využití stavebního pozemku, která byla stanovena na základě předpokládané velikosti nových stavebních parcel, vzdálenosti odstavu budov a praktických zkušeností z již realizované zástavby.

Velikost stavebních parcel

Navržené velikosti stavebních parcel jsou voleny s ohledem na stávající zástavbu tak, aby byla zachována stávající struktura sídla.

Výšková hladina zástavby

Výškové uspořádání území je dáno obecnými závaznými podmínkami pro využití ploch s rozdílným způsobem v závislosti na prostorové stabilizované plochy. Při umísťování staveb je nutné brát zřetel na vizuální podmínky, aby změny neovlivňovaly viditelné vnímání v panoramatických dálkových pohledech. Výšková hladina je určena maximálně možným počtem podlaží jednotlivých staveb na plochách s rozdílným využitím území.

Územním plánem je regulována výšková hladina zástavby jak nové, tak i současné (zohlednění při stavebních úpravách). K těmto podmínkám bylo přistoupeno z důvodu zachování okolní výškové hladiny výstavby a začlenění zastavitelných ploch do krajinného rázu. Z urbanistického hlediska je vhodné zachovat výškovou hladinu, která převažuje v jednotlivých částech sídel. Z tohoto důvodu jsou v návrhové části stanoveny podmínky využití udávající výškovou hladinu v počtu nadzemních podlaží s možností využití podkroví. U všech objektů je z důvodu rozdílných konstrukčních výšek stanovena kromě počtu nadzemních podlaží i výška zástavby v metrech.

Střecha - typ

Pro zachování charakteru navržených budov je určující mimo výše uvedených podmínek pro využití ploch s rozdílným způsobem využití i tvar střech. Právě tvar střech je mnohdy nejvíce určujícím charakteristickým znakem budov a bývá nejvíce vnímán z dálkových pohledů. Z tohoto důvodu bylo přistoupeno k regulaci tvaru střech. Navrhovaný tvar střech vychází stejně jako předchozí podmínky využití pro plochy s rozdílným způsobem využití z charakteru převažující zástavby. Jedná se především o střechy sedlové, polovalbové a valbové. Nepřipouští se neklasické pojetí sedlových střech (nesymetrické, násobné nebo pilové uspořádání, soustava sedlových střech vedle sebe...).

Cílem podmínek pro využití ploch s rozdílným způsobem je zachování všech dochovaných prvků historické urbanistické struktury, tedy půdorysu, parcelace, hmotové struktury i architektonických prvků historické zástavby a omezení negativního působení dřívějších rušivých zásahů v zastavěném území. Je důležité, aby památkové hodnoty měly přednost před ekonomickými zájmy konkrétního investora. Rovněž je snaha o vznik nových urbanistických a architektonických hodnot v sídlech, avšak nikoli na úkor hodnot starých, nýbrž vedle nich a v jejich souladu. Nevhodné přestavby a novostavby bez možnosti jejich začlenění do obrazu venkovského prostředí nikterak nerozvíjí stávající zástavbu, naopak přinášejí narušení staletými vytvořené půdorysné struktury, včetně nežádoucí disharmonie stavebních forem a nežádoucího narušení dálkových panoramatických pohledů vyznačujících se harmonickým působením původně uceleného architektonického útvaru. Dochovaný, původně středověký systém osídlení a urbanistické formy jednotlivých sídel jsou považovány za významný fenomén, který nesmí být potlačen v souvislosti s nároky na rozšiřování sídel. Pro ochranu jedinečných hodnot řešeného území ÚP stanovuje přísné využívání prostorového uspořádání tak, aby stavební činnosti nepříznivě neovlivňovaly půdorysnými, hmotovými a výškovými změnami původní zástavbu a přírodní prvky, dále také historickou, urbanistickou skladbu i estetickou hodnotu řešeného území.

Právě z důvodů ochrany hodnot území je návrh ÚP řešen s ohledem na citlivé zakomponování budoucích staveb do současného vesnického prostředí.

Plochy nezastavěného území

V § 18 odst. 5 zákona č. 183/2006 Sb., o územním plánování a stavebním řádu (stavební zákon) je uvedeno:

„V nezastavěném území lze v souladu s jeho charakterem umísťovat stavby, zařízení, a jiná opatření pouze pro zemědělství, lesnictví, vodní hospodářství, těžbu nerostů, pro ochranu přírody a krajiny, pro veřejnou dopravní a technickou infrastrukturu, přípojky a účelové komunikace, pro snižování nebezpečí ekologických a přírodních katastrof a pro odstraňování jejich důsledků, a dále taková technická opatření a stavby, které zlepšují podmínky jeho využití pro účely rekreace a cestovního ruchu, například cyklistické stezky, hygienická zařízení, ekologická a informační centra; doplňková funkce bydlení či pobytové rekreace není u uvedených staveb přípustná. Uvedené stavby, zařízení a jiná opatření včetně staveb, které s nimi bezprostředně souvisejí včetně oplocení, lze v nezastavěném území umísťovat v případech, pokud je územně plánovací dokumentace z důvodu veřejného zájmu výslovně nevylučuje.“

Územní plán navrhuje podmínky využití území pro plochy v nezastavěném území, zejména s ohledem na umísťování staveb v krajině. Při umísťování staveb, opatření a zařízení v nezastavěném území je nutné (kromě posouzení souladu s § 18) i posouzení umístění záměru s charakterem daného území. U ploch nezastavěného území (včetně ÚSES) byly prověřeny stanovené podmínky pro využití uvedených ploch s ohledem na ustanovení § 18, zejména odst. 5 stavebního zákona ve znění po novele stavebního zákona č. 350/2012 Sb. Jsou upraveny tak, aby bylo jednoznačně zřejmé, jaké záměry je možné v krajině povolovat. Stanovená koncepce krajiny je ve veřejném zájmu postavena na zachování charakteru stavbami neporušené krajiny a jejich přírodních hodnot.

Krajina je do současné doby dochována bez solitérních staveb, které by narušovaly unikátní přírodní prostředí. Omezení umísťování staveb podle § 18 v plném rozsahu platnosti by narušilo dochovaný ráz krajiny bez roztroušených nadzemních staveb. Zejména jde o zabránění umísťování drobných staveb, které se svým architektonickým vzhledem blíží k rekreačním objektům. Byť stavební zákon podle § 18 neumožňuje výstavbu rekreačních objektů, je nutné vyloučit i výstavbu staveb pro zemědělství, které vizuálně připomínají rekreační objekty a velmi často jsou jako rekreační objekty dříve nebo později využívány. Naproti tomu řešení navržené územním plánem připouští na plochách louky umístění lehkého přístřešku jako jednoprostorové stavby, sloužícího jako dočasný úkryt dobytka před nepříznivými povětrnostními vlivy. Maximální velikost stavby je 25 m². Dále jsou na těchto plochách přípustné seníky jako nepodsklepená, nezateplená, jednopodlažní, dřevěná stavba do 25 m², sloužící výhradně k uskladnění sena, popřípadě slámy. Ve volné krajině lze rovněž umísťovat v souladu s § 18 stavby včelínů koncipovaných jako nepodsklepená jednopodlažní stavba bez pobytových místností, na patkách nebo sloupcích, sloužící výhradně potřebám pro chov včel, tj. možnost zastřešení úlů a uložení nezbytného včelařského nářadí. Maximální velikost stavby je 25 m².

Velmi obdobnou situaci lze popsat na pozemcích určených pro plnění funkce lesa. I na těchto pozemcích je velmi žádoucí zabránit umísťování drobných staveb, které se svým architektonickým vzhledem blíží k rekreačním objektům. Stavební zákon podle § 18 umožňuje výstavbu staveb pro lesnictví, avšak objekty typu skladů, hájenek, mysliveckých chat a podobně jsou velmi často zneužity v pozdější době na rekreaci. Umožněním výstavby tohoto typu by následně mohlo vyvolat řetězovou reakci, jejímž výsledkem by bylo umístění desítek staveb pro lesnictví sloužících ve skutečnosti k rekreaci.

Tak jako v případě umísťování staveb v lese bylo nezbytné zabránit stavbám okolo rybníků a vodních toků. Zákonná možnost umísťování dle § 18 stavebního zákona rybářských bašt, skladů lodí a podobně bývá také velmi často předmětem odůvodnění výstavby „rekreačních objektů“. Stavební úřady se potom proti umístění těchto staveb nemohou dostatečně bránit. Z výše uvedených důvodů byla částečně omezena možnost umísťování staveb podle stavebního zákona dle § 18 i s vědomím, že zpracovatel předjímá, že zákonná možnost výše uvedeného paragrafu bude zneužita. Existuje možnost, že v případě prokazatelné potřeby umístění výše uvedených staveb může být vyvolána a zpracována změna územního plánu, a to v současné době v poměrně krátkém čase. Změnou územního plánu by potom nebyla připuštěna výstavba například na všech pozemcích určených pro plnění funkce lesa, ale pouze v jednom konkrétním místě. Žádost by neměla být zdůvodněna pouze vlastníkem například 1 ha lesa, ale vyjádřením mysliveckého sdružení s prokázáním nezbytnosti takový objekt umístit. Na lesních pozemcích lze na základě územního plánu umístit stavby a zařízení pro hospodaření v lese a myslivost.

Dle specifikace oblasti se shodným krajinným typem spadá řešené území do krajiny lesní, rybníční a lesopолní. Tato krajina je charakteristická územím s výrazným zastoupením lesních porostů v západní části správního území obce (CHKO Blanský les), s rybníčními soustavami a vodními toky ve východní části správního území obce a se zemědělskou krajinou s lesy uprostřed. Dlouhodobá cílová charakteristika spočívá v minimalizaci negativních zásahů do PUPFL, v rozvoji cestovního ruchu ve formách příznivých pro udržitelný rozvoj, v zachování stávající rozmanitosti krajiny, v podpoře retenční schopnosti krajiny s cílem eliminovat riziko zhoršení kvality vod. Změny využití území musí být navrhovány s ohledem na hospodárné využívání zemědělského půdního fondu a PUPFL, musí být eliminován zábor zemědělské půdy s vyšší třídou ochrany, přednostně ve vazbě na stávající sídla a vymezené trasy. ÚP dbá na zajištění dostatečné dopravní obslužnosti urbanizovaného území. Vzhledem k nárůstu zastavitelných ploch je nutné zajistit vhodnými urbanistickými nástroji dostatek doprovodné zeleně (resp. krajinné rozmanitosti) v území. Je

veřejným zájmem chránit přírodní a kulturní charakteristiky těchto typů krajiny, tzn. nelikvidovat rozptýlenou zeleň volné krajiny, nepovolovat necitlivé umístění a vzhled nové zástavby (ten vždy posuzovat s ohledem na okolní krajinu), zachovat historicky prověřenou strukturu zemědělské krajiny a nevnášet do prostředí nepůvodní a cizí architektonické a urbanizační prvky, nepřipustit rozšiřování stávajících a vznik nových lokalit určených pro stavby k rodinné rekreaci.

ODŮVODNĚNÍ NAVRŽENÉ KONCEPCE

Urbanistická koncepce obsažená v územním plánu vychází z historického vývoje sídla, z kontinuity jeho dlouhodobého územního plánování a z požadavků, které jsou kladeny na jeho další rozvoj, tzn. mimo jiné jednoznačně vymezit hranice mezi zastavěným resp. zastavitelným a nezastavěným územím s cílem zajištění jeho ochrany před negativními urbanizačními vlivy.

Řešení ÚP Kvítkovice vychází zejména z aktuálního stavu a podmínek v řešeném území a z požadavků na rozvoj obce. Předpoklady k dalšímu rozvoji a návrhu nových zastavitelných ploch, zejména pro bydlení, jsou podloženy skutečným zájmem investorů a stavebníků. Plochy navržené k zástavbě jsou v celém řešeném území zásadně situovány v návaznosti na plochy zastavěné. Takto nedochází k narušování přírodního prostředí, řešení inženýrských sítí a dopravního napojení je hospodárné a nedochází k nevhodným záborům zemědělské půdy.

ÚP Kvítkovice byla vypuštěna zastavitelná plocha bydlení se zelení krajinnou, vymezená Změnou č. 2 ÚPO Kvítkovice (BZ.2.1), z důvodu nestabilních terénních podmínek. V návrhu ÚP bylo tímto vypuštěno oproti platné ÚPD cca 1,10 ha.

VYMEZENÍ PLOCH ZMĚN S ROZDÍLNÝM ZPŮSOBEM VYUŽITÍ

V souladu s vyhláškou č. 501/2006 Sb. jsou v územním plánu vymezeny následující plochy s rozdílným způsobem využití:

Smíšené obytné venkovské (SV)

Bydlení, jako důležitá složka, zaujímá největší podíl zastavěného území. Zastavěné plochy v řešeném území se využívají hlavně jako plochy pro bydlení v rodinných domech.

Na základě požadavků zadání byly navrženy plochy smíšené obytné venkovské (s možností víceúčelového využití), umožňující nárůst počtu obyvatel. Nabídka těchto ploch pro bydlení vychází z optimálních možností, které sídlo pro zástavbu poskytuje. Pro využití těchto ploch musí dojít k dohodě o prodeji pozemku mezi současným vlastníkem a stavebníkem za oboustranně dohodnutých podmínek. Ne vždy se tak v současné době stane, proto musí být nabídka stavebních míst poněkud vyšší, než je skutečná poptávka po stavebních místech a než kolik nových bytů požaduje výše uvedený výpočet potřeby bytů. V územně plánovací dokumentaci je zcela samozřejmě předpokládáno, že na stávajících plochách, které v návrhu zůstávají pro využití k bydlení, budou také postupně opravovány a rekonstruovány obytné objekty, nebo budou asanovány, a na jejich pozemcích budou postaveny obytné objekty nové. Koncepce je řešena s ohledem na dochované hodnoty území. Přehled nabídky zastavitelných ploch bydlení vyplývá i z nedostatku vhodných proluk v zastavěném území, a to z důvodu hustoty stávající zástavby, popřípadě dopravní nepřístupnosti pozemku či nevhodné konfigurace terénu.

Obytná funkce se bude v Kvítkovicích orientovat především na nízkopodlažní zástavbu, tj. rodinné domy.

Z1 - v severozápadní části sídla Kvítkovice, jedná se o návrh v zastavěném území. Lokalita slouží k dalšímu rozvoji obce. Je navržena s cílem stabilizace počtu a struktury obyvatelstva obce Kvítkovice, předcházení úbytku obyvatel a s cílem postupného zvyšování kvality bydlení na území obce vymezením dostatečného a odpovídajícího rozsahu nových ploch pro bydlení. Z hlediska technické infrastruktury jsou zde dostupné veškeré inženýrské sítě.

P1 - ve východní části sídla Kvítkovice, jedná se o plochu přestavby. Návrhem přestavbové plochy dojde k efektivnějšímu využití zastavěného území s v současné době již nevyužívanými objekty pro zemědělskou výrobu.

Z2 - v jihozápadní části sídla Kvítkovice, navazuje na zastavěné území. Zástavbou dojde k ucelení zastavěného území obce. Plocha vhodně doplňuje stávající plochy využívané k bydlení. Návrh je vhodný z důvodu dobré návaznosti na dopravní a technickou infrastrukturu.

Z3 - při jižním okraji sídla Kvítkovice, navazuje na zastavěné území. Jedná se o největší rozvojovou plochu vymezenou v ÚP Kvítkovice, plocha je z tohoto důvodu podmíněna zpracováním územní studie. Je navržena s cílem stabilizace počtu a struktury obyvatelstva obce Kvítkovice, předcházení úbytku obyvatel a s cílem postupného zvyšování kvality bydlení na území obce vymezením dostatečného a odpovídajícího rozsahu

nových ploch pro bydlení. Předností je přirozené navázání na stávající urbanistickou strukturu okolních obytných ploch a také možnost snadného napojení nové zástavby na síť technického vybavení v okolí bez nutnosti vyvolání zásadních investic do veřejné infrastruktury.

Z5 - v jihovýchodní části sídla Kvítkovice, plocha je umístěna do proluky v zastavěném území. Lokalita slouží k dalšímu rozvoji obce. Je navržena s cílem stabilizace počtu a struktury obyvatelstva obce Kvítkovice, předcházení úbytku obyvatel a s cílem postupného zvyšování kvality bydlení na území obce vymezením dostatečného a odpovídajícího rozsahu nových ploch pro bydlení. Z hlediska technické infrastruktury jsou zde dostupné veškeré inženýrské sítě.

Občanské vybavení - hřbitovy

Z4 - jihovýchodně od sídla Kvítkovice, jedná se o rozšíření stávající plochy hřbitova. Zastavitelná plocha je vymezena ve veřejném zájmu, podporuje rozvoj obce.

Zeleň - zahrady a sady

Z6 - ve východní části sídla Kvítkovice, jedná se o plochu navrženou mezi stávající obytnou zástavbou a navrženou plochou pro ČOV. Plocha je vymezena na základě konkrétního požadavku majitele pozemku. Zeleň bude příznivě ovlivňovat vodní režim a mikroklimatické podmínky v zastavěném území.

Vybraná veřejná prostranství s převahou zpevněných ploch (PP)

Z3 - při jižním okraji sídla. Je součástí plochy smíšené obytné venkovské a je určena pro místní komunikaci. Plocha Z3 je podmíněna zpracováním územní studie.

Vybraná veřejná prostranství s převahou zeleně (PZ)

Z3 - v jižní části sídla. Plocha je součástí největší rozvojové plochy smíšené obytné venkovské a je vymezena jako pás ochranné zeleně mezi obytným využitím a silnicí III. třídy. Plocha Z3 je podmíněna zpracováním územní studie.

Z5 - při jihovýchodním okraji sídla. Je součástí rozvojové plochy smíšené obytné venkovské a slouží k jejímu odclonění od plochy výroby.

Vodní hospodářství (TW)

Z6 - ve východní části sídla Kvítkovice, navazuje na zastavěné území. Jedná se o plochu navrženou ve veřejném zájmu, určenou pro umístění ČOV, do které budou svedeny odpadní vody nově vybudovanou kanalizací. Plocha je vymezená pro ČOV na základě výhodných spádových podmínek, přínosem bude zlepšení životního prostředí a kvality života obyvatel obce.

ODŮVODNĚNÍ KONCEPCE DOPRAVNÍ INFRASTRUKTURY

SILNIČNÍ DOPRAVA

Správním územím prochází silnice III. třídy - **III/14319** (Dvůr Koroseky - Lipí - Kvítkovice - Čakov), **III/14321** (Kvítkovice - Dubné - křiž. I/20).

Silnice III. třídy jsou doplněny sítí místních a účelových komunikací využívaných jak pro provoz osobních vozidel, tak i pro zemědělskou techniku. Trasy a charakter místních a účelových komunikací jsou zřejmé z grafické části. Jejich šířkové parametry jsou většinou nevyhovující, v zastavěném území bez chodníků. Navržené lokality budou dopravně obslouženy ze stávající silniční sítě. V rozvojových plochách je umožněn vznik nových místních a účelových komunikací v šířkových parametrech v souladu s příslušnými normami dle důvodu vzniku komunikace. Vybudování místních nebo účelových komunikací je přípustné ve všech plochách s rozdílným způsobem využití. Dopravní napojení zastavitelných ploch je třeba řešit prostřednictvím sítě kapacitně odpovídajících silnic nižších tříd a místních komunikací s co nejmenším počtem přímých vjezdů na silnici III. třídy.

V navržených plochách musí mít budované objekty svoji parkovací a garážovací potřebu pokrytu na vlastním pozemku. To platí i pro stavbu či přestavbu objektů nabízejících ubytovací služby. U nově navrhovaných objektů podnikatelského charakteru je nutné, aby jejich majitelé či investoři zabezpečili potřebný počet parkovacích stání pro své zákazníky. To platí i pro stavbu či přestavbu objektů nabízejících ubytovací služby, a to z důvodů zamezení parkování vozidel na veřejných komunikacích a prostranství.

Zatížení území hlukem

Výstavbu nových obytných objektů je třeba situovat mimo ochranné pásmo silnic z důvodu možnosti působení negativních vlivů způsobených dopravním provozem. V chráněném venkovním prostoru, venkovním prostoru staveb a vnitřních prostorách staveb při silnici III. třídy je nutné dodržovat nejvýše přípustné hodnoty hluku. V případě nedodržení hlukových limitů budou případná protihluková opatření vybudována na náklady investorů této zástavby, a to mimo pozemky silnice.

Na stávajících a navržených plochách (**Z1, Z3, Z5**), které jsou soustředěny podél silnice III. třídy a jsou zatíženy hlukem, bude možné bydlení za podmínky, že hluková zátěž bude odstraněna či nebude překračovat hygienické limity z hlediska hluku. V rámci následujících správních řízení je nutno posoudit toto případné zasažení hlukem a na základě toho navrhnout potřebná technická opatření.

CYKLISTICKÁ DOPRAVA A TURISTICKÉ TRASY

Řešené území se jeví jako vhodné pro rozvoj turistického a cykloturistického ruchu.

Stávající cykloturistické trasy:

- **Cyklotrasa č. 1092:** České Budějovice - Šindlový Dvory - Kaliště u Lipí - Lipí - Habří - Kvítkovice.
- **Cyklotrasa č. 1094:** Dubné - Kvítkovice - Čakovec - Jankov - Holašovice - Záboří.

Současný systém cykloturistických tras zůstane z důvodu vyhovujícího stavu zachován. Terén a krajina v obci a jejím okolí jsou velmi vhodné k využívání jízdního kola jako možné sportovní aktivity nebo jako dopravního prostředku.

V zájmu rozvoje turistiky a cestovního ruchu lze v rámci přípustných způsobů využití vybraných stávajících i zastavitelných ploch rozšířit doplňková zařízení (odpočívky a drobné stavby informačního charakteru).

ODŮVODNĚNÍ KONCEPCE TECHNICKÉ INFRASTRUKTURY

VODOHOSPODÁŘSKÉ ŘEŠENÍ

ODTOKOVÉ POMĚRY, VODNÍ TOKY A NÁDRŽE

Obcí Kvítkovice (439 – 470 m n.m.) protéká Dehtářský potok, který je levostranným přítokem Vltavy. U Kvítkovic protéká soustavou rybníků. V zájmovém území se nachází Kvítkovický rybník a další malé rybníčky v CHKO Blanský les.

Stávající vodoteče, vodní plochy a doprovodnou zeleň je nutné zachovat. I nadále je potřeba provádět údržbu vegetace zejména v okolí vodních toků. U vodotečí bude zachován přístupný pruh pozemků v dostatečné šířce od břehové hrany pro potřebu provádění údržby vegetace. Dále jsou ve všech plochách s rozdílným způsobem využití umožněna vhodná krajinná revitalizační opatření ke zvýšení záchyty vody v krajině, zlepšení erozní odolnosti a zamezení odnosu půdy.

ZÁSOBOVÁNÍ PITNOU VODOU

Sídlo Kvítkovice je zásobeno pitnou vodou z vodovodu pro veřejnou potřebu. Provozovatelem je obec. Zdrojem vodovodu pro veřejnou potřebu jsou dva vrty jihozápadně od sídla, uvedené do provozu v roce 1995. Voda z vrtů je čerpána do zemního vodojemu přívodními řady PE 63 délky 145 m a PE 90 délky 72 m. Vodojem má objem 100 m³.

Stávající koncepce zásobování pitnou vodou je vyhovující i do budoucna, z tohoto důvodu zůstane zachována.

Stávající i nové objekty nepřipojené na vodovod budou i nadále využívat individuální zdroje pitné vody. Pokud to bude technicky možné a ekonomicky přijatelné, budou stavby napojeny na veřejný vodovod. Z důvodu rozvoje sídla bude řešena dostavba vodovodního řadu k doposud nenapojeným objektům a výstavba nového vodovodu v rámci nové zástavby (zastavitelných ploch), která bude ukládána do komunikací či podél nich, nebo v plochách veřejných prostranství.

Řešení je v souladu s Plánem rozvoje vodovodů a kanalizací na území Jihočeského kraje.

ZDROJE POŽÁRNÍ VODY

V ÚP je zachována stávající koncepce zásobování požární vodou. Zdrojem požární vody v řešeném území jsou místní vodní plochy a hydranty osazené na vodovodu.

ZDROJE ZNEČIŠTĚNÍ, ODKANALIZOVÁNÍ A ČIŠTĚNÍ ODPADNÍCH VOD

Sídlo Kvítkovice nemá vybudovaný systém kanalizace pro veřejnou potřebu s centrálním čištěním odpadních vod. Odpadní vody jsou individuálně předčištěny s následným odtokem do recipientu nebo jsou zachycovány do bezodtokových jímek. Podmínkou pro realizaci staveb v zastavitelných plochách je vybudování kanalizační sítě a nové ČOV, která je vymezena ve východní části sídla. Navržená ČOV bude realizována takovou technologií, která svými negativními vlivy posuzovanými z hlediska hygienických předpisů nebude poškozovat stávající nebo navržené plochy, umožňující umístění objektů. V sídle Kvítkovice je možné do doby realizace ČOV umístit pouze max. 5 objektů rodinného bydlení, které mohou řešit likvidaci odpadních vod individuálním způsobem pomocí domovní ČOV nebo tříkomorového septiku s pískovým filtrem.

Z důvodu rozvoje sídel bude řešena dostavba stávající kanalizace k doposud nenapojeným objektům a výstavba nové kanalizace v rámci nové zástavby (zastavitelných ploch), která bude ukládána do komunikací nebo podél nich, nebo v plochách veřejných prostranství, výjimečně s ohledem na spádové poměry po soukromých pozemcích. Pokud to bude ekonomicky nepřijatelné, bude v sídle likvidace odpadních vod nadále řešena individuálně.

Dešťové vody jsou částečně odváděny dešťovou kanalizací do recipientu. Způsob likvidace dešťových vod v obci musí být řešen v souladu s § 5 odst. 3 vodního zákona - dešťové vody musí být převážně zasakovány, příp. akumulovány na vlastních pozemcích investorů - vlastníků. Dešťové vody ze zpevněných ploch musí být před vypouštěním do vodního toku zachyceny v retenční nádrži s řízeným odtokem.

Řešení jsou v souladu s Plánem rozvoje vodovodů a kanalizací na území Jihočeského kraje.

ENERGETICKÉ ŘEŠENÍ

ZÁSOBOVÁNÍ ELEKTRICKOU ENERGIÍ

Řešeným územím prochází vzdušná i podzemní vedení VN 22 kV.

V řešeném území jsou trafostanice zásobující zastavěné území el. energií v dobrém stavu a vyhovují současným požadavkům. Technicky dožitá TS jsou průběžně rekonstruovány. Stávající trafostanice mají většinou dostatečnou rezervu výkonu i pro napojení nové výstavby v jejich blízkosti. V případě potřeby bude provedeno jejich posílení.

Stávající kmenové linky jsou v dobrém technickém stavu a mají rezervu výkonu. Stávající sekundární síť vyhovuje pro dnešní zatížení a v návaznosti na novou výstavbu se bude postupně přizpůsobovat, zejména ve vybraných úsecích nové výstavby kabelizovat do země. Dimenzování této sítě se provede s ohledem na druh topného média.

Vedení NN je vedeno převážně po kabelech v zemi a po sloupech NN. V některých částech bude nutná postupná rekonstrukce vedení. Nutné bude také zokružování kabelové sítě NN po vybudování dalších trafostanic. Jednotlivé lokality budou napojeny z TS dle vyjádření příslušného distributora. Kabelizace bude podléhat zpracování projektu na síť NN dle požadavku.

Eventuální přeložky el. vedení budou řešeny dle zákona č. 458/2000 a směrnicí E-ON - viz ochranná pásma.

ZÁSOBOVÁNÍ PLYNEM A TEPLEM

Obec Kvítkovice není v současné době plynofikována. ÚP neuvažuje s plynofikací obce.

Řešené území má potenciál ve využití obnovitelných zdrojů energie. Budou respektovány požadavky na ochranu ovzduší vyplývající ze zákona o ochraně ovzduší a krajského programu snižování emisí tak, aby pro dané území byly vytvořeny podmínky pro dodržení přípustné úrovně znečištění ovzduší. Postupná náhrada tepelných zdrojů přinese výrazné zlepšení čistoty ovzduší.

TELEKOMUNIKACE A RADIOKOMUNIKACE

TELEKOMUNIKACE A SPOJE

Hlavní trasy telefonních kabelů jsou většinou vedeny podél komunikací (v chodnících a zelených pásích). Stávající trasy jsou respektovány. Nové rozvody budou stanoveny na základě konkrétních požadavků v následných dokumentacích. Veškeré záměry, které by se mohly kabelů dotknout, je nutné se správou kabelů projednat.

RADIOKOMUNIKAČNÍ SÍŤ

Řešeným územím prochází radioreléové trasy. Návrh nekoliduje s žádným radiokomunikačním zařízením. Nová zařízení budou stanoveny na základě konkrétních požadavků v následných dokumentacích.

ODPADOVÉ HOSPODÁŘSTVÍ

Nakládání s odpady je řešené zákonem č. 185/2001 „o odpadech“ a příslušnou prováděcí vyhláškou o systému shromažďování, sběru, přepravy, využívání a odstraňování komunálních odpadů, včetně systémů nakládání se stavebním odpadem.

V řešeném území se nenacházejí žádné lokality nepovoleného skládkování.

Komunální odpad bude nadále tříděn a v maximální míře využíván. Nevyužitelné složky komunálního odpadu budou zajišťovány svozem na řízenou skládku. Tuhý komunální odpad bude i nadále shromažďován v odpadových nádobách a odvážen ke zpracování dle zákona o odpadech. Zařízení pro krátkodobé shromažďování domovního odpadu (kontejnery pro tříděný odpad) jsou přípustná v plochách s rozdílným způsobem využití jako související technická (příp. veřejná) infrastruktura.

Připouští se možnost umístování sběrných dvorů v plochách výroba zemědělská a lesnická.

OCHRANA OBYVATEL

CIVILNÍ OCHRANA

V případě vzniku mimořádné situace bude postupováno podle Krizového, respektive Havarijního plánu Jihočeského kraje.

Návrh ploch pro požadované potřeby:

- **ochrana území před průchodem průlomové vlny vzniklé zvláštní povodní, v blízkosti vodního díla**

Území řešené územním plánem Kvítkovice není ohrožené průchodem průlomové vlny, vzniklé zvláštní povodní pod vodním dílem.

- **zóny havarijního plánování**

Řešené území neleží v zóně havarijního plánování. Podle analýzy možného vzniku mimořádné události, která je součástí Havarijního plánu kraje, žádná firma svou produkcí a skladováním nebezpečných látek neohrožuje území řešené tímto územním plánem.

- **ukrytí obyvatelstva v důsledku mimořádné události**

Ukrytí obyvatelstva zabezpečuje příslušný obecní úřad pouze při vyhlášení válečného stavu. Ukrytí bude provedeno ve vytipovaných podzemních, suterénních a jiných částech obytných domů, v provozních a výrobních objektech po jejich úpravě na improvizované úkryty. Je možné počítat s využitím ochranných prostorů jednoduchého typu v budovách, které mají nejmenší dobřehovou vzdálenost od místa ohrožení. V případě potřeby ukrytí obyvatel a návštěvníků obce při vzniku mimořádné události v době míru zajišťuje obecní úřad ochranu osob před kontaminací nebezpečnými látkami (průmyslová havárie, únik nebezpečné látky z havarovaného vozidla apod.) především za využití ochranných prostorů jednoduchého typu ve vhodných částech obytných domů a provozních, výrobních a dalších objektech, kde budou improvizovaně prováděny úpravy proti pronikání nebezpečných látek.

- **evakuace obyvatelstva a jeho ubytování**

Zajištění evakuace organizuje obecní úřad. Pobyt evakuovaných osob a osob bez přístřeší je možný ve stávajících objektech.

- **skladování materiálu civilní ochrany a humanitární pomoci**

Toto opatření bude dle potřeby zajišťováno v době po vzniku mimořádné události. V případě krizového stavu bude materiál civilní ochrany a humanitární pomoci uskladněn a vydáván na obecním úřadě. K tomu budou využity vhodné prostory v rámci obce, případně blízkého okolí. Skladování prostředků individuální ochrany pro zabezpečované skupiny osob ve zdravotnických zařízeních bude prozatím řešeno v centrálních skladech mimo území obce.

- **vyvezení a uskladnění nebezpečných látek mimo zastavěná území a zastavitelných ploch obce**

Na území obce se nenacházejí nebezpečné látky v takovém množství, aby bylo nutno tímto způsobem snižovat riziko spojené s případnými haváriemi.

- **záchranné, likvidační a obnovovací práce pro odstranění nebo snížení škodlivých účinků kontaminace**

Jako místo pro dekontaminaci osob, případně pro dekontaminaci kolových vozidel je možno využít např. zařízení umýváren, sprch, čistíren, garáží větších firem, napojených na kanalizaci a vodovod. Pro dekontaminační plochy v podstatě postačí zpevněná, nejlépe betonová plocha s odpadem a improvizovanou nájezdni rampou, která bude mít z jedné strany příjezd a z druhé strany odjezd s přívodem vody nebo páry.

Záhraboviště není v katastru obce vymezeno, nakažená zvířata budou likvidována v místě nákazy a odvezena do míst určených příslušným pracovníkem veterinární správy a hygieny.

- **ochrana před vlivy nebezpečných látek skladovaných v území**

V řešeném území je možno využít ochranných vlastností budov - staveb, které bude nutno upravit proti proniknutí kontaminantů (uzavření a utěsnění otvorů, oken a dveří, větracích zařízení) a dočasně ukryvané osoby chránit improvizovaným způsobem (ochrana dýchacích cest, očí a povrchu těla).

- **nouzové zásobování obyvatelstva vodou a elektrickou energií**

Nouzové zásobování obyvatelstva vodou a elektrickou energií bude řešit obec a její orgány ve spolupráci s provozovateli sítí podle jejich zpracovaných plánů pro případy mimořádné situace.

- **zajištění varování a vyrozumění o vzniklém ohrožení**

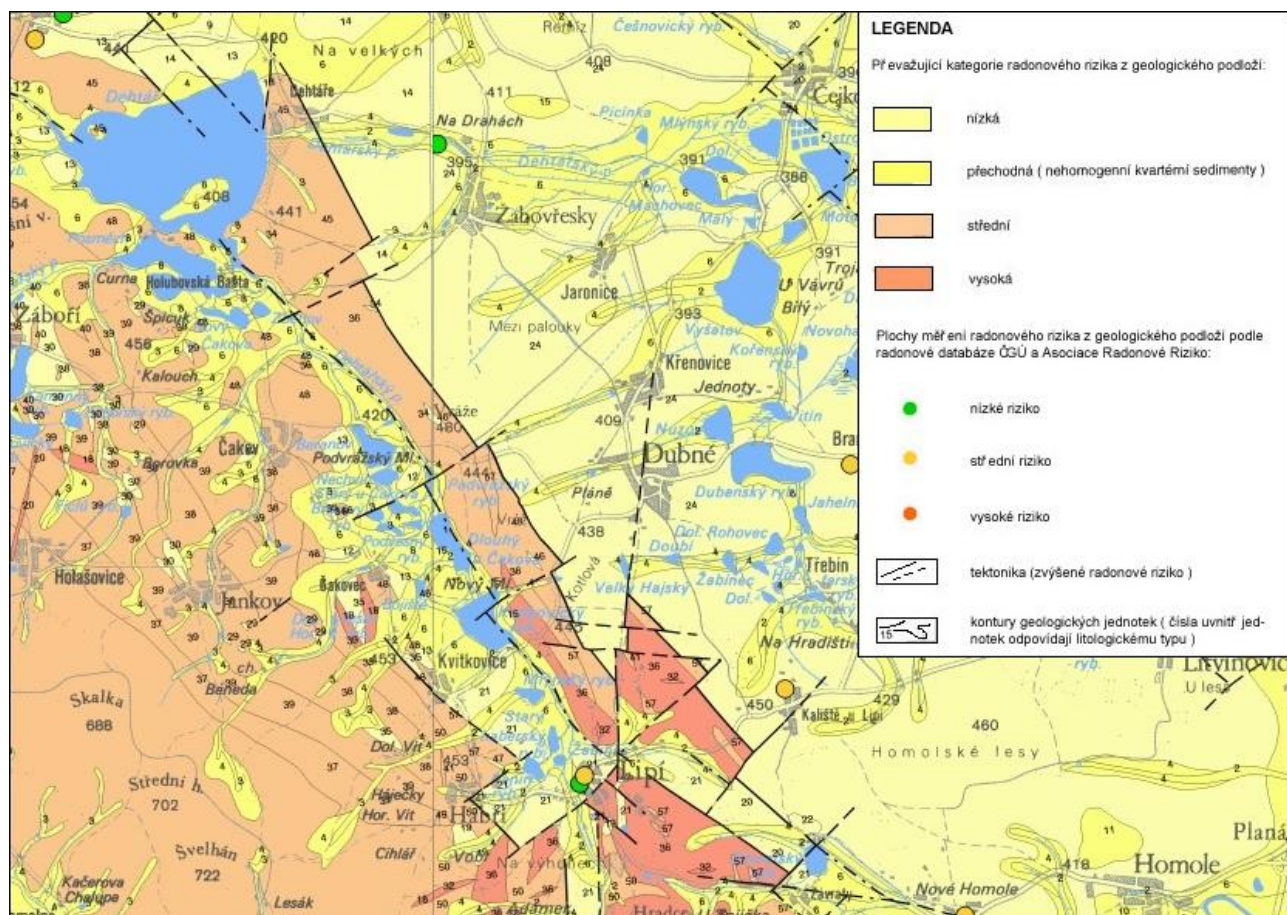
Tato oblast bude v případě ohrožení obce zajištěna spuštěním sirén a předáním varovných informací občanům za využití rozhlasu obecního úřadu, pojízdných rozhlasových zařízení, předání telefonických informací a dalších náhradních prvků varování.

- **zásobování požární vodou**

Zdrojem požární vody v řešeném území jsou místní vodní plochy a hydranty osazené na vodovodu.

RADONOVÁ PROBLEMATIKA

Výřez z Přehledné mapy radonového indexu



Kategorie radonového rizika z geologického podloží vyjadřuje statisticky převažující kategorii v dané geologické jednotce. Výsledky měření radonu na konkrétních lokalitách se proto mohou od této kategorie odlišovat, především díky rozdílům mezi regionální a lokální geologickou situací. Tuto problematiku bude nutné řešit v podrobnějších dokumentacích.

Obecně je nutné respektovat ustanovení zákona o mírovém využívání jaderné energie a ionizujícího zařízení (atomový zákon).

ODŮVODNĚNÍ VEŘEJNĚ PROSPĚŠNÝCH STAVB

VEŘEJNĚ PROSPĚŠNÉ STAVBY, PRO KTERÉ LZE PRÁVA K POZEMKŮM A STAVBÁM VYVLASTNIT

Technická infrastruktura - odkanalizování

Kód	Účel a odůvodnění	k.ú.
VT1	Plocha pro ČOV - z důvodu rozvoje obce a zlepšení kvality života jejích obyvatel.	Kvitkovice u Lipí

VEŘEJNĚ PROSPĚŠNÉ STAVBY, PRO KTERÉ LZE UPLATNIT PŘEDKUPNÍ PRÁVO

Občanské vybavení - hřbitovy

Kód	Účel a odůvodnění	Parc. č. pozemků	k.ú.
PO1	Rozšíření hřbitova - nedostačující kapacita stávajícího hřbitova, z důvodu rozvoje obce. Jedná se o pozemky pro	část 144/10	Kvitkovice u Lipí

	veřejné potřeby, které mohou být využívány ve veřejném zájmu. Předkupní právo je zřizováno ve prospěch obce Kvítkovice.		
--	---	--	--

VSTUPNÍ LIMITY VYUŽITÍ ÚZEMÍ

V ÚP jsou respektována všechna ochranná pásma vyskytující se v řešeném území. Limity využití území jsou zakresleny v Koordinačním výkresu.

VODNÍ PLOCHY A TOKY

Jedná se o významný krajinný prvek ze zákona.

U vodotečí bude zachován přístupný pruh pozemků v dostatečné šířce od břehové hrany pro potřebu provádění údržby vegetace. Správci vodních toků mohou při výkonu správy vodního toku, pokud je to nezbytně nutné, a po předchozím projednání s vlastníky pozemků užívat pozemků sousedících s korytem vodního toku.

PLOCHY LESNÍ

Jedná se o významný krajinný prvek ze zákona.

OCHRANNÉ PÁSMO SILNICE

Řešeným územím prochází silnice III. třídy. Ochranné pásmo silnice III. třídy činí 15 m na obě strany od osy silnice nebo přilehlého jízdního pásu v nezastavěném území.

VZDÁLENOST 50 M OD OKRAJE LESA

Do území řešeného ÚP Kvítkovice zasahuje vzdálenost 50 m od okraje lesa.

Stavby rodinných domů musí být umístěny minimálně 30 m od okraje lesa a ostatní doplňkové stavby mohou být umístěny bezprostředně za oplocením, které musí být minimálně 7 m od lesa, aby byl zabezpečen průjezd lesnické a hasičské techniky. Zástavba musí být obrácena k lesnímu porostu nezastavěnou částí pozemku.

Samostatné umístění jednotlivých staveb ve vzdálenosti do 50 m od okraje lesa bude podléhat souhlasu místně příslušného orgánu správy lesů.

OCHRANNÉ PÁSMO VODOVODNÍCH ŘADŮ A KANALIZAČNÍCH STOK

Podle zákona č. 274/2001 Sb., o vodovodech a kanalizacích pro veřejnou potřebu a o změně některých zákonů (zákon o vodovodech a kanalizacích) platí § 23 Ochranná pásma vodovodních řadů a kanalizačních stok. K bezprostřední ochraně vodovodních řadů a kanalizačních stok před poškozením se vymezují ochranná pásma vodovodních řadů a kanalizačních stok (dále jen "ochranná pásma"). Ochrannými pásmy se rozumí prostor v bezprostřední blízkosti vodovodních řadů a kanalizačních stok určený k zajištění jejich provozuschopnosti. Ochranná pásma vodních zdrojů podle zvláštního zákona 26) tímto nejsou dotčena. Ochranná pásma jsou vymezena vodorovnou vzdáleností od vnějšího líce stěny potrubí nebo kanalizační stoky na každou stranu, a to:

- u vodovodních řadů a kanalizačních stok do průměru 500 mm včetně - 1,5 m;
- u vodovodních řadů a kanalizačních stok nad průměr 500 mm - 2,5 m;

u vodovodních řadů nebo kanalizačních stok o průměru nad 200 mm, jejichž dno je uloženo v hloubce větší než 2,5 m pod upraveným povrchem, se vzdálenosti podle písmene a) nebo b) od vnějšího líce zvyšují o 1,0 m.

OCHRANNÉ PÁSMO ELEKTRICKÉHO VEDENÍ

Řešeným územím prochází elektrické vedení VN 22 kV a elektrické kabelové vedení 22 kV.

1) Ochranné pásmo (OP) nadzemního vedení je dáno novelizovaným Energetickým zákonem nabývajícím účinnosti dne 1. 1. 2001. Jedná se o souvislý prostor vymezený svislými rovinami po obou stranách vedení ve vodorovné vzdálenosti měřené kolmo na vedení, která činí od krajního vodiče vedení na obě jeho strany:

- a) u stávajících elektrických zařízení, vybudovaných před účinností novelizovaného zákona, zůstávají původní OP: 22 kV = 10 m;

- b) u napětí nad 1 kV a do 35 kV včetně:
 - pro vodiče bez izolace 7 m,
 - pro vodiče s izolací základní 2 m,
 - pro závěsná kabelová vedení 1 m.
- 2) Ochranné pásmo podzemního vedení elektrizační soustavy do 110 kV včetně a vedení řídicí, měřicí a zabezpečovací techniky činí 1 m po obou stranách krajního kabelu.
- 3) Ochranné pásmo elektrické stanice je vymezeno svislými rovinami vedenými ve vodorovné vzdálenosti:
 - a) u venkovních elektrických stanic a dále stanic s napětím větším než 52 kV v budovách 20 m od oplocení nebo od vnějšího líce obvodového zdiva,
 - b) u stožárových elektrických stanic a věžových stanic s venkovním přívodem s převodem napětí z úrovně nad 1 kV a menší než 52 kV na úroveň nízkého napětí 7 m, (u stanic budovaných do 31. 12. 1994 je OP 10 m),
 - c) u kompaktních a zděných elektrických stanic s převodem napětí z úrovně nad 1 kV a menší než 52 kV na úroveň nízkého napětí 2 m,
 - d) u vestavěných elektrických stanic 1 m od obestavění.

Písemný souhlas s činností v ochranném pásmu, případně výjimky z velikosti ochranného pásma, uděluje příslušný provozovatel distribuční či přenosové soustavy v případech pokud to technické a bezpečnostní podmínky dovolují.

Prostor ochranného pásma je určen k zabezpečení plynulého provozu energetického díla a k zajištění bezpečnosti osob a majetku. Tato zákonem stanovená OP energetických děl nelze uplatňovat z hlediska záboru půdního fondu, ale pouze jako omezující faktor z hlediska výstavby a některých činností podle Energetického zákona a navazujících předpisů.

Ochranná pásma stanovená podle dřívějších předpisů, vč. udělených výjimek z ustanovení o ochranných pásmech, zůstávají zachována i po době účinnosti tohoto zákona (viz § 98 zákona 458/2000 Sb.). Z tohoto vyplývá, že u všech stávajících elektrických zařízení je nutno respektovat dřívější vymezení OP.

OCHRANNÉ PÁSMO ZDROJE I. A II. STUPNĚ

Řešené území zasahuje do ochranných pásem vodního zdroje I. a II. stupně.

Ochranné pásmo II. stupně se stanoví vně ochranného pásma I. stupně; může být tvořeno jedním souvislým nebo více od sebe oddělenými územími v rámci hydrologického povodí nebo hydrologického rajonu. V rozhodnutí o zřízení nebo o změně ochranného pásma vodního zdroje vodoprávní úřad po projednání s dotčenými orgány státní správy stanoví, které činnosti poškozující nebo ohrožující vydatnost, jakost nebo zdravotní nezávadnost vodního zdroje nelze v tomto pásmu provést, popřípadě způsob a dobu omezení užívání pozemků a staveb v tomto pásmu ležících.

ZÁPLAVOVÉ ÚZEMÍ

V řešeném území je vymezena hranice záplavového území Q_{100} a záplavového území - aktivní zóna na Dehtářském potoce.

V aktivní zóně záplavových území, kterou jsou dotčeny některé plochy, se nesmí umísťovat, povolovat ani provádět stavby s výjimkou staveb vyjmenovaných v zákoně o vodách a o změně některých zákonů (vodní zákon).

Veškeré nově vystavěné objekty a změny stávajících staveb na plochách zasahujících do záplavového území Q_{100} musí být řešeny technicky tak, aby nebyly ohroženy případnými záplavami, současně aby nezhoršovaly průtokové poměry v řešeném profilu toku, a musí být odsouhlaseny správcem povodí a správcem vodního toku dle platných právních předpisů.

ZVLÁŠTNÍ ZÁJMY MINISTERSTVA OBRANY ČR

Celé správní území se nachází v zájmovém území Ministerstva obrany ČR (*dále jen „MO“*):

- vymezené zájmové území v rozsahu **ochranného pásma leteckých zabezpečovacích zařízení MO** (ÚAP - jev 102a) - OP radiolokačního prostředku České Budějovice, které je nutno respektovat podle § 37 zákona č. 49/1997 Sb., o civilním letectví a o změně a doplnění zákona č. 455/1991 Sb., o živnostenském podnikání ve znění pozdějších předpisů, podle ustanovení § 175 odst. 1 zákona č. 183/2006 Sb., o územním plánování a stavebním řádu. Z důvodu bezpečnosti letového prostoru je nezbytné respektovat níže uvedené podmínky. V tomto území lze umístit a povolit níže uvedené stavby jen na základě závazného stanoviska MO. Jedná se o výstavbu (včetně rekonstrukce a přestavby)

větrných elektráren, výškových staveb, venkovního vedení VVN a VN, základnových stanic mobilních operátorů. V tomto vymezeném území může být výstavba větrných elektráren a výškových staveb nad 30 m nad terénem a staveb tvořících dominanty v terénu výškově ometena nebo zakázána.

Do správního území obce zasahuje vymezené území MO:

- **Vzdušný prostor LK TRA MO**, který je nutno respektovat podle ustanovení § 41 zákona č. 49/1997 Sb., o civilním letectví a o změně a doplnění zákona č. 455/1991 Sb., o živnostenském podnikání, podle ustanovení § 175 odst. 1 zákona č. 183/2006 Sb., o územním plánování a stavebním řádu (dle ÚAP jev 102a).

V tomto vymezeném území - vzdušném prostoru pro létání v malých a přízemních výškách lze umístit a povolit výstavbu vysílačů, výškových staveb, staveb tvořících dominanty v terénu, větrných elektráren, speciálních staveb, zejména staveb s vertikální ochranou (např. střelnice, nádrže plynu, trhací jámy), venkovního vedení VN a VVN, rozšíření stávajících nebo povolení nových těžebních prostorů jen na základě závazného stanoviska MO. Ve vzdušném prostoru vyhlášeném od země je nutno posoudit také výsadbu vzrostlé zeleně. Výstavba a výsadba může být výškově omezena nebo zakázána.

Do správního území obce malou částí zasahuje vymezené území MO:

- **Zájmové území elektronického komunikačního zařízení MO**, které je nutno respektovat podle ustanovení § 175 odst. 1 zákona č. 183/2006 Sb., o územním plánování a stavebním řádu (dle ÚAP jev 82a).

V zájmovém území lze umístit a povolit veškerou nadzemní výstavbu jen na základě závazného stanoviska MO.

Na celém správním území je zájem MO posuzován z hlediska povolování níže uvedených druhů staveb podle ustanovení § 175 zákona č. 183/2006 Sb. (dle ÚAP jev 119).

Na celém správním území lze umístit a povolit níže uvedené stavby jen na základě závazného stanoviska MO:

- výstavba, rekonstrukce a opravy dálniční sítě, rychlostních komunikací, silnic I., II. a III. třídy
- výstavba a rekonstrukce železničních tratí a jejich objektů
- výstavba a rekonstrukce letišť všech druhů, včetně zařízení
- výstavba vedení VN a VVN
- výstavba větrných elektráren
- výstavba radioelektronických zařízení (radiové, radiolokační, radionavigační, telemetrická) včetně anténních systémů a opěrných konstrukcí (např. základnové stanice)
- výstavba objektů a zařízení vysokých 30 m a více nad terénem
- výstavba vodních nádrží (přehrady, rybníky)
- výstavba objektů tvořících dominanty v území (např. rozhledny).

OCHRANNÉ PÁSMO TELEKOMUNIKAČNÍCH ZAŘÍZENÍ

- Řešeným územím prochází optický telekomunikační kabel.

K ochraně telekomunikačních zařízení se zřizují ochranná pásma podle zákona č. 151/2000 Sb., § 92. Ochranné pásmo podzemních telekomunikačních vedení činí 1,5 m po obou stranách krajního podzemního vedení.

V OP podzemních telekomunikačních vedení je zakázáno:

- provádět bez souhlasu jejich vlastníka zemní práce,
- zřizovat stavby či umísťovat konstrukce nebo jiná podobná zařízení a provádět činnosti, které by znesnadňovaly přístup k podzemnímu telekomunikačnímu vedení,
- vysazovat trvalé porosty.

Ochranná pásma ostatních telekomunikačních zařízení vznikají dnem právní moci územního rozhodnutí o ochranném pásmu.

- Do řešeného území zasahuje ochranné pásmo nadzemního telekomunikačního vedení (viz zvláštní zájmy MO ČR, jev 082a).

Ochranné pásmo nadzemních telekomunikačních vedení vzniká dnem nabytí právní moci rozhodnutí podle zvláštního předpisu a je v něm zakázáno zřizovat stavby, elektrické vedení a železné konstrukce, umísťovat jeřáby, vysazovat porosty, zřizovat vysokofrekvenční zařízení nebo jinak způsobovat elektromagnetické stíny, odrazy nebo rušení.

RADIOKOMUNIKAČNÍ SÍŤ

Řešeným územím prochází radioreléové trasy.

ÚZEMNÍ SYSTÉM EKOLOGICKÉ STABILITY

Umístění prvků ÚSES zobrazuje grafická část. Bližší popis je uveden v tabulkové části. Zpracování místního územního systému ekologické stability (místního ÚSES) je nástrojem s vysokým právním zabezpečením. Je povinným územně plánovacím podkladem. Zpracováním do územního plánu je ÚSES v území trvale fixován.

CHKO BLANSKÝ LES

Více jak polovina řešeného území se nachází ve III. zóně Chráněné krajinné oblasti Blanský les. Posláním oblasti je ochrana a postupná obnova hodnot krajiny, jejího vzhledu a jejích typických znaků a vytvoření a rozvíjení ekologicky optimálního systému všestranného využívání krajiny a jejích přírodních zdrojů.

NATURA 2000 - EVROPSKY VÝZNAMNÁ LOKALITA

Řešené území zasahuje do Natura 2000 - Evropsky významná lokalita Blanský les.

VÝZNAMNÝ KRAJINNÝ PRVEK

Při severním okraji Kvítkovického rybníka se nachází významný krajinný prvek registrovaný - Hrázový porost Kvítkovického rybníka. Jedná se o významné stromořadí na hrázi rybníka.

PAMÁTNÝ STROM VČETNĚ OCHRANNÉHO PÁSMA

Na severovýchodní části vzdušné strany hráze Kvítkovického rybníka se nachází památný strom - Dub u Kvítkovického rybníka s vyhlášeným ochranným pásmem.

ÚZEMÍ S ARCHEOLOGICKÝMI NÁLEZY

Řešené území je z hlediska ochrany archeologického dědictví považováno za území s archeologickými nálezy.

Při jakýchkoliv zásazích do terénu je třeba respektovat §§ 21 - 24 zákona č. 20/1987 Sb., o státní památkové péči, ve znění pozdějších předpisů. Stavebník je povinen záměr stavební a jiné činnosti ohrožující archeologické movité a nemovité archeologické nálezy v jejich původním uložení oznámit Archeologickému ústavu a umožnit jemu nebo oprávněné organizaci v předstihu před zahájením prací provést na dotčeném území záchranný archeologický výzkum.

Na území obce Kvítkovice se nachází archeologická naleziště zařazená do kategorie ÚAN I., tj. území s pozitivně prokázaným výskytem archeologických nálezů a ÚAN II. kategorie, tj. území, kde se pravděpodobnost výskytu archeologických nálezů pohybuje v rozmezí 51 - 100 % (sem patří všechny sídelní útvary, území v těsné blízkosti ÚAN I. kat.). Ostatní území řešené ÚP patří na základě stavu poznání dle Státního archeologického seznamu ČR do kategorie III., tj. území, které mohlo být osídleno či jinak využíváno člověkem, ale výskyt archeologických nálezů nebyl dosud pozitivně prokázán, pravděpodobnost výskytu je 50 %.

Seznam archeologických lokalit řešeného území

Poř. č. SAS	Název ÚAN	Kategorie ÚAN
32-21-10/4	Kvítkovice, „Pod křížkem“	I
32-22-06/1	Kvítkovice, intravilán	II
32-22-06/17	Kvítkovice, u Kvítkovického rybníka	I
32-22-06/2	Kvítkovice, trať U Habří	I

PAMÁTKOVĚ CHRÁNĚNÉ OBJEKTY

V řešeném území se nachází tyto nemovité kulturní památky:

Číslo ÚSKP	Část obce	Památky	Ulice, nám./umístění
33685/3-216	Kvítkovice	výklenková kaple Nejsvětější	ve střední části obce při jejím východním okraji vedle usedlosti

		Trojice	čp. 22
39438/3-215	Kvítkovice	venkovská usedlost	Kvítkovice č.p. 16

ÚZEMNÍ STUDIE

V ÚP Kvítkovice je vymezena plocha, u které je nutné prověření změn jejího využití územní studií. Jedná se o plochu Z3. Uvedenou navrhovanou plochu je nutné prověřit územní studií z důvodu velikosti řešeného území a z důvodu nezbytnosti stanovení koncepce rozvoje území. Současně je nezbytné navrženou plochu koncepčně dále dělit na veřejná prostranství, plochy pro dopravní a technickou infrastrukturu a zástavbu. Maximální lhůta pro pořízení územní studie, jejího schválení a vložení dat do evidence územně plánovací činnosti je stanovena na 4 roky.

ÚZEMÍ ZATÍŽENÉ MELIORACEMI

V řešeném území jsou provedeny meliorace pro odvodnění pozemků. Navrhovanými rozvojovými plochami jsou převážně dotčeny okrajové partie melioračních soustav, kde se nepředpokládá narušení navazujících soustav.

ODŮVODNĚNÍ PŘIJATÉHO ŘEŠENÍ VE VZTAHU K ROZBORU UDRŽITELNÉHO ROZVOJE ÚZEMÍ

Rozbor udržitelného rozvoje území vychází z analýzy silných a slabých stránek, příležitostí a hrozeb pro jednotlivé tematické okruhy a zabývá se vyvážeností vztahu podmínek území pro životní prostředí, hospodářský rozvoj a soudržnost společenství obyvatel území. Ze zpracovaných ÚAP pro správní obvod obce s rozšířenou působností (*dále jen „ORP“*) České Budějovice vyplývá, že podmínky pro příznivé životní prostředí (environmentální pilíř), pro hospodářský rozvoj (ekonomický pilíř) a pro soudržnost společenství obyvatel území (sociální pilíř) jsou na území řešené ÚP Kvítkovice relativně vyvážené.

Dle hodnocení rozboru udržitelného rozvoje území bylo cílem navrženého územního plánu posílit environmentální a hospodářský pilíř a podpořit dobré hodnocení sociálního pilíře. Návrh územního plánu na tyto cíle reaguje a vytváří podmínky pro stabilizaci a příznivý rozvoj těchto pilířů:

Vliv na podmínky pro příznivé životní prostředí

Vlivem návrhu nedojde k výraznému narušení žádné složky životního prostředí, ale naopak jsou tyto složky kladně rozvinuty:

- územní plán je koncipován se snahou o zachování volné krajiny a přírodních hodnot území (absence ekologických zátěží, minimální zátěž z dopravy). ÚP doplňuje územní systém ekologické stability;
- navrženým rozvojem nejsou dotčeny zájmy ochrany přírody, řešení respektuje všechny plochy, které používají zvláštní ochrany - Natura 2000 - Evropsky významná lokalita Blanský les, CHKO Blanský les, významný krajinný prvek, památný strom a prvky ÚSES. V nezastavěném území je umožněna výstavba rybníků a zalesňování,
- kulturní a přírodní hodnoty s legislativní ochranou jsou respektovány, v rámci koncepce ochrany a rozvoje hodnot území jsou stanoveny zásady a podmínky pro ochranu dalších kulturních a přírodních hodnot, které nepoužívají legislativní ochrany a je třeba je chránit,
- podzemní ani povrchové vody nebudou znečišťovány - územní plán podmiňuje další rozvoj rozšířením kanalizační sítě, neznečišťováním vod a systémovým řešením čištění odpadních vod při návrhu zastavitelných ploch,
- v nezastavěném území jsou vymežovány zastavitelné plochy, které rozšiřují zastavěné území přiměřeně velikosti a významu sídla ve struktuře osídlení. Tento princip je respektován a je uplatněn v celém správním území obce Kvítkovice,
- řešení inženýrských sítí a dopravního napojení je hospodárné, nedochází k nevhodným záborům zemědělské půdy,
- v územním plánu byly při vymežování ploch s rozdílným způsobem využití zohledněny třídy ochrany zemědělské půdy,
- vliv výrobních aktivit na životní prostředí je minimalizován. V sídle Kvítkovice se nachází stávající plochy výroby zemědělská a lesnická, které by mohly svým provozem zatěžovat okolí. Z tohoto důvodu pro ně územní plán stanovil takové podmínky, kde se nepřipouští veškeré činnosti vyžadující ochranu před zátěží sousedních pozemků mimo daný způsob využití, a tím předchází možným negativním vlivům na obytnou zástavbu a životní prostředí.

Vliv na podmínky pro hospodářský rozvoj

S ohledem na ochranu charakteru obce, přírodních hodnot území a dopravní obslužnost do míst pracovních příležitostí, je rozvoj na poli hospodářském uvažován přiměřeně k těmto skutečnostem:

- za prací se bude i nadále dojíždět do Českých Budějovic, kde se nabízí větší možnost pracovních příležitostí,
- územní plán umožňuje postupnou modernizaci stávajících ploch pro výrobu (areálů) s možným zapojením i jiných podnikatelských subjektů a tímto podporuje rozšíření pracovních příležitostí v obci,
- územní plán zabezpečuje podporu cestovního ruchu a rekreace, podporuje tím a dalšími opatřeními podmínky pro vytváření pracovních míst v obci,
- další možností pro podnikání v řešeném území je podnikání na vlastních pozemcích v rámci zastavěného území s tím, že budou dodrženy podmínky pro vymezení ploch s rozdílným způsobem využití,
- ÚP vymezuje dostatečně atraktivní rozvojové plochy smíšené obytné venkovské. Navržené řešení mimo hlavní způsob využití pro bydlení připouští také nerušící aktivity s tímto typem bydlení související - vestavěná občanská vybavenost, administrativní zařízení apod.

Vliv na podmínky pro soudržnost společenství obyvatel území

V ÚP Kvítkovice se předpokládá i nadále dojíždění za prací. Tento jev je však vyvážen možností bydlení v příznivém a klidném životním prostředí. Dále jsou pro soudržnost společenství obyvatel v území zajištěny podmínky pro:

- zlepšení věkové struktury obyvatel vymezením dostatečného množství nových ploch pro bydlení (přírůstkem nových stavebních parcel dojde k postupné stabilizaci věkového průměru),
- velmi hodnotné trvalé bydlení,
- nové plochy doplňují již vytvořenou urbanistickou kostru a nabízejí rozvoj způsobu využití území, přispívajícího významným podílem k sociální stabilizaci obyvatelstva řešeného území,
- modernizaci stávajícího bytového fondu,
- zajištění vyšší občanské vybavenosti bude i nadále uspokojováno v nedalekém městě České Budějovice,
- jsou respektovány stávající účelové komunikace, které slouží pro bezpečný průchod krajinou (turisté, cyklisté, apod.). Formou vhodně upravených podmínek využití území je dále umožněno pro účely rekreace využít stávajících ploch smíšených obytných venkovských.

Celkově lze konstatovat, že územní plán vytváří dostatečné předpoklady pro zlepšení všech pilířů udržitelného rozvoje s preferencí rozvoje bydlení. Jsou navržené a stabilizovány plochy pro rozvoj bydlení, podnikání, rekreace aj., při respektování a dalším rozvoji podmínek pro zdravé životní prostředí.

I) vyhodnocení účelného využití zastavěného území a vyhodnocení potřeby vymezení zastavitelných ploch

VYHODNOCENÍ ÚČELNÉHO VYUŽITÍ ZASTAVĚNÉHO ÚZEMÍ

Na základě stavu území a podle § 58 Stavebního zákona bylo k 1. květnu 2021 vymezeno zastavěné území.

Zastavěné území tvoří zejména zástavba sídla Kvítkovice. Samostatné plochy jsou stávající plochy rekreace západně a jihozápadně od sídla a jednotlivé stavby určené zejména k bydlení v lokalitě Nový Mlýn a při jihovýchodním okraji Kvítkovického rybníka.

Ve stabilizovaných plochách zastavěného území se nenachází významnější proluky.

Byla prověřena možnost využití volných ploch v zastavěném území. Jejich kapacita není pro rozvoj obce dostačující, z tohoto důvodu jsou územním plánem navrženy nové zastavitelné plochy v potřebném rozsahu. Reálně však lze vzhledem k majetkoprávnímu uspořádání spíše očekávat nižší přírůstek v počtu nových rodinných domů. ÚP Kvítkovice byla vypuštěna zastavitelná plocha bydlení se zelení krajinou, vymezená Změnou č. 2 ÚPO Kvítkovice (BZ.2.1), z důvodu nestabilních terénních podmínek. V návrhu ÚP bylo tímto vypuštěno oproti platné ÚPD cca 1,10 ha.

Všechny změny využití území (vyjma plochy pro ČOV) navazují na zastavěné území. Téměř všechny rozvojové plochy byly do ÚP Kvítkovice převzaty z předchozí ÚPD. Rozvojovými plochami jsou hlavně

plochy smíšené venkovské obytné, dále plocha zeleň - zahrady a sady, plocha pro ČOV a rozšíření hřbitova, které zajišťují všestranný rozvoj obce a jsou vymezeny na základě požadavku obyvatel a obce. Za dané situace a výsledku vyhodnocení jsou zastavitelné plochy v ÚP Kvítkovice akceptovatelné a vyhovují současným požadavkům na dostatek vhodných zastavitelných ploch bydlení v obci.

Lze konstatovat, že zastavěné území v obci Kvítkovice je účelně využíváno bez významnějších plošných rezerv.

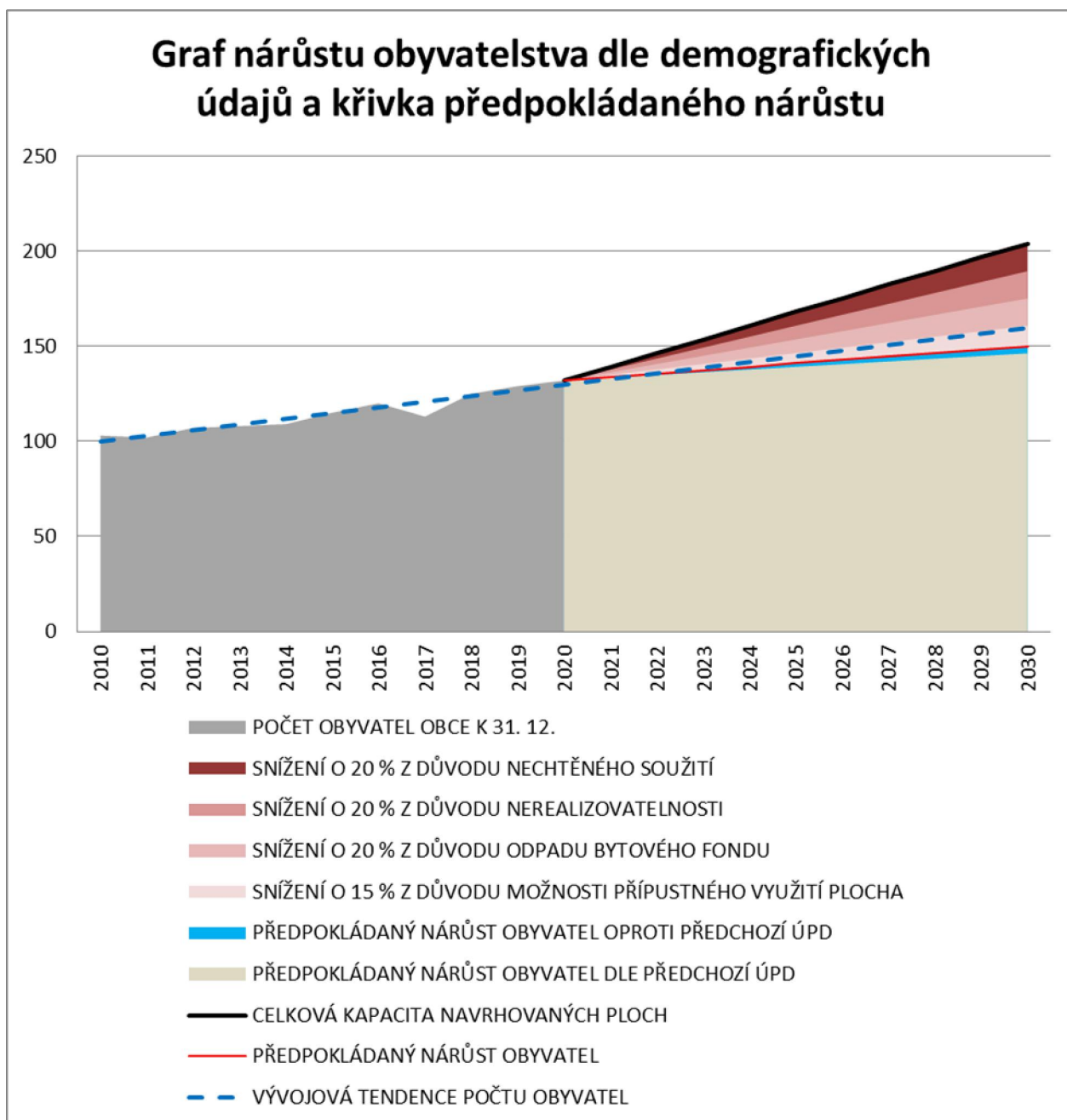
VYHODNOCENÍ POTŘEBY VYMEZENÍ ZASTAVITELNÝCH PLOCH

Podmínky pro využití ploch jsou navrženy tak, aby bylo zastavěné území hospodárně a dostatečně využíváno, zároveň byla snaha zajistit ochranu kulturních hodnot území. To znamená, že je umožněno intenzivnější využití ploch bydlení včetně aktivit rekreace a turistického ruchu.

Vymezení zastavitelných ploch je omezeno zásadou návaznosti na stávající zastavěné území s cílem zamezit nežádoucí suburbanizaci území anebo jsou vymezeny uvnitř zastavěného území na volných plochách.

Situování rozvojových lokalit vychází zejména z následujících principů:

- respektování historicky vytvořených urbanistických struktur sídel,
- plošná a prostorová vazba stávajících a navrhovaných ploch s rozdílným způsobem využití,
- využití proluk a enkláv v zastavěném území,
- ochrana krajiny,
- poloha rozvojových lokalit ve vztahu ke stávajícímu dopravnímu systému a systémům technické infrastruktury,
- vyváženost plošného rozvoje v řešeném území.



		ZÁMĚRY Z PŮVODNÍHO ÚP	ZÁMĚRY NOVÉ	CELKEM
Plochy bydlení v SV	ZASTAVITELNÉ PLOCHY [ha]	3,04	0,79	3,83
	- Z TOHO 20 % PRO DI A TI [ha]	0,61	0,16	0,77
	- Z TOHO 20 % PRO ZELEŇ [ha]	0,61	0,16	0,77
	- Z TOHO 60 % PRO BYDLENÍ [ha]	1,82	0,47	2,29
	POČET RD	23	6	29
	POČET OBYVATEL	57	15	72

Pro vyhodnocení je uvažováno:

- 1 ha vymezené plochy = 60 % pro výstavbu RD + 20 % pro dopravní a technickou infrastrukturu + 20 % pro plochy veřejného prostranství;
- velikost stavební parcely pro 1 RD cca 800 m²;
- 1 objekt pro bydlení = 2,5 obyvatele.


Předpokládaný vývoj počtu obyvatel


V obci Kvítkovice bylo k 31. 12. 2020 hlášeno k trvalému pobytu 132 obyvatel.

Z výše uvedené tabulky vyplývá, že ÚPD v zastavitelném území nabízí výstavbu cca 29 objektů pro bydlení pro cca 72 obyvatel.


Při posuzování je nutné přihlídnout k okolnostem, že ne všechny stavební nabídky budou využity k výstavbě z důvodů majetkoprávních, a že ne všechny nové objekty bydlení budou sloužit k trvalému bydlení. Proto výsledný nárůst trvale bydlících obyvatel obce Kvítkovice je nutné vzhledem k uvedeným skutečnostem redukovat.

Legenda grafu nárůstu obyvatelstva, předpokládané redukce a jejich zdůvodnění:

 POČET OBYVATEL OBCE (ROKY 2010 - 2020)
- vždy celkový součet k 31. 12. příslušného roku

 SNÍŽENÍ O 20 % Z DŮVODU NECHTĚNÉHO SOUŽITÍ
(tj. cca o 14 obyvatel)

- Od celkového předpokládaného počtu obyvatel je odečteno 20 % z důvodu předpokládaného nechtěného soužití obyvatel. Jedná se o skupinu zejména mladších obyvatel, kteří nechtějí bydlet společně s rodiči a dále o skupinu rozvedených manželství. V současné době se tato skupina neustále zvětšuje a lze předpokládat, že počet těchto cenzočních domácností ještě vzroste

 SNÍŽENÍ O 20 % Z DŮVODU NEREALIZOVATELNOSTI
(tj. cca o 14 obyvatel)

- Od celkového předpokládaného počtu obyvatel je odečteno 20 % z důvodu předpokládané nerealizovatelnosti, zejména technické vybavenosti. Ze zkušeností vyplývá, že řada navržených lokalit pro výstavbu je v návrhovém období nerealizovatelná z důvodu nesouhlasu některých vlastníků, přes jejichž pozemky má být vedena technická infrastruktura nebo dopravní stavba. Velmi často se také stává, že někteří majitelé pozemků mají příliš velké finanční nároky za samotný stavební pozemek, čímž výstavbě v navrhované lokalitě rovněž zabrání. I přes veřejné projednání návrhu ÚP se vždy nepodaří těmto problémům předejít a tyto pozemky do návrhu nezahrnout. Lze však ze zkušenosti odhadnout, že v návrhovém období bude z výše uvedených důvodů podmíněných investic, které budou v předmětném období obtížně realizovatelné z ekonomických nebo z majetkoprávních důvodů.

SNÍŽENÍ O 20 % Z DŮVODU ODPADU BYTOVÉHO FONDU

(tj. cca o 14 obyvatel)

- Od celkového předpokládaného počtu obyvatel je odečteno 20 % z důvodu předpokládaného odpadu bytového fondu. V některých částech obce se nacházejí objekty v horším stavebním stavu, ve kterých lze předpokládat v návrhovém období s rekonstrukcí a modernizací se zmenšením obloženosti bytu. Dále lze předpokládat, že budou postupně upravovány vícegenerační rodinné domy na jednogenerační s požadavkem na zřízení nového bydlení v obci.

SNÍŽENÍ O 15 % Z DŮVODU MOŽNOSTI PŘÍPUSTNÉHO VYUŽITÍ PLOCH

(tj. cca o 11 obyvatel)

- Od celkového předpokládaného počtu obyvatel je odečteno 15 % z důvodu přípustného využití ploch bydlení. V návrhu je na těchto plochách mimo hlavního využití připuštěna zejména občanská vybavenost, drobná řemeslná a výrobní zařízení a malá rekreační a sportovní zařízení.

PŘEDPOKLÁDANÝ NÁRŮST OBYVATEL OPROTI PŘEDCHOZÍ ÚPD

V ÚP jsou řešeny nové plochy pro bydlení. Plochy jsou navrženy na základě konkrétních požadavků majitelů pozemků.

PŘEDPOKLÁDANÝ NÁRŮST OBYVATEL DLE PŘEDCHOZÍ ÚPD

- Převažující část navržených ploch předpokládaného rozvoje počtu obyvatel tvoří navržené plochy převzaté z předchozí ÚPD.

Po redukcí je možný reálný nárůst o cca 18 trvale bydlících obyvatel.

Z grafu stávajícího a předpokládaného rozvoje obyvatelstva je patrné, že navržené plochy jsou dostačující.

m) výčet záležitostí nadmístního významu, které nejsou řešeny v zásadách územního rozvoje (§ 43 odst. 1 stavebního zákona), s odůvodněním potřeby jejich vymezení

V ÚP Kvítkovice nejsou stanoveny záležitosti nadmístního významu, které by nebyly řešeny v Zásadách územního rozvoje Jihočeského kraje včetně jejich aktualizací.

n) vyhodnocení předpokládaných důsledků navrhovaného řešení na zemědělský půdní fond a pozemky určené k plnění funkcí lesa

ZEMĚDĚLSKÝ PŮDNÍ FOND

Způsob identifikace lokalit záboru a rozvojových lokalit v grafické části dokumentace

Vyhodnoceny jsou pouze rozvojové plochy určené ÚP k zastavění (zastavitelné plochy), zabírající zemědělskou půdu. Označeny jsou číselně a vyhodnoceny v tabulce. Podkladem pro určení kultur v jednotlivých lokalitách byla katastrální mapa.

Investice do půdy

V řešeném území obce Kvítkovice jsou provedeny meliorace pro odvodnění pozemků. V ÚP nebudou v zásadě ovlivněny hydrologické poměry.

Dojde-li při realizaci navrhovaných záborů k zásahu do melioračního zařízení, je nutné při zahájení výstavby provést úpravu drenážního systému tak, aby nedocházelo k podmáčení objektů a k porušení tohoto hospodářského díla při výstavbě.

Bonitované půdně ekologické jednotky

Výchozím podkladem ochrany zemědělského půdního fondu pro územně plánovací činnosti jsou bonitované půdně ekologické jednotky - BPEJ.

BPEJ vyjadřuje:

- klimatický region,
- hlavní půdní jednotku,
- číselnou kombinaci skeletovitosti a expozice půdy.

Pomocí tohoto kódu se přiřazuje jednotlivým BPEJ stupeň třídy ochrany zemědělské půdy.

Příklad kódu BPEJ : 7.37.15

- 5 klimatický region
- 50 hlavní půdní jednotka charakterizovaná půdním typem, subtypem, substrátem a zrnitostí včetně charakteru skeletovitosti, hloubky půdního profilu a vláhového režimu v půdě
- 11 číselná kombinace skeletovitosti, hloubky a expozice půdy

Klimatický region v řešeném území

Kód regionu	Symbol regionu	Charakteristika regionů	Suma teplot nad 10°C	Vláhová jistota	Pravděpodobnost suchých vegetačních období	Průměrná roční teplota [°C]	Průměrný roční úhrn srážek [mm]
5	MT 2	mírně teplý, mírně vlhký	2 200 - 2 500	4 - 10	15 - 30	7 - 8	550 - 700

Půdní jednotky v řešeném území

HPJ	Charakteristika hlavních půdních jednotek
29	Kambizemě modální eubazické až mezobazické včetně slabě oglejených variet, na rulách, svorech, fylitech, popřípadě žulách, středně těžké až středně těžké lehčí, bez skeletu až středně skeletovité, s převažujícími dobrými vláhovými poměry
32	Kambizemě modální eubazické až mezobazické na hrubých zvětralinách, propustných, minerálně chudých substrátech, žulách, syenitech, granodioritech, méně ortorulách, středně těžké lehčí s vyšším obsahem grusu, vláhově příznivější ve vlhčím klimatu
37	Kambizemě litické, kambizemě modální, kambizemě rankerové a rankery modální na pevných substrátech bez rozlišení, v podorniči od 30 cm silně skeletovité nebo s pevnou horninou, slabě až středně skeletovité, v ornici středně těžké lehčí až lehké, převážně výsušné, závislé na srážkách
47	Pseudogleje modální, pseudogleje luvické, kambizemě oglejené na svahových (polygenetických) hlínách, středně těžké, ve spodině těžší až středně skeletovité, se sklonem k dočasnému zamokření
50	Kambizemě oglejené a pseudogleje modální na žulách, rulách a jiných pevných horninách, které nejsou v HPJ 48, 49, středně těžké lehčí až středně těžké, slabě až středně skeletovité, se sklonem k dočasnému zamokření
53	Pseudogleje pelické planické, kambizemě oglejené na těžších sedimentech limnického terciéru (sladkovodní svrchnokřídové a tercierní uloženiny), středně těžké až těžké, pouze ojediněle středně skeletovité, málo vodopropustné, periodicky zamokřené
64	Gleje modální, stagnogleje modální a gleje fluvické na svahových hlínách, nivních uloženinách, jílovitých a slinitých materiálech, zkulturněné, s upraveným vodním režimem, středně těžké až velmi těžké, bez skeletu nebo slabě skeletovité
67	Gleje modální na různých substrátech často vrstevnatě uložených, v polohách širokých depresí a rovinných celků, středně těžké až těžké, při vodních tocích závislé na výšce hladiny toku, zaplavované, těžko odvodnitelné

Charakteristika tříd ochrany

- I. Do I. třídy ochrany jsou zařazeny bonitně nejcennější půdy v jednotlivých klimatických regionech, převážně v plochách rovinných nebo jen mírně sklonitých, které je možno odejmout ze zemědělského půdního fondu pouze výjimečně, a to převážně na záměry související s obnovou ekologické stability krajiny, případně pro liniové stavby zásadního významu (v ÚP Kvítkovice nedochází k záboru této třídy).
- II. Do II. třídy ochrany jsou situovány zemědělské půdy, které mají v rámci jednotlivých klimatických regionů nadprůměrnou produkční schopnost. Ve vztahu k ochraně zemědělského půdního fondu jde o půdy vysoce chráněné, jen podmíněně odnímatelné a s ohledem na územní plánování také jen podmíněně zastavitelné (v ÚP Kvítkovice nedochází k záboru této třídy).
- III. Do III. třídy ochrany jsou v jednotlivých klimatických regionech sloučeny půdy s průměrnou produkční schopností a středním stupněm ochrany, které je možno územním plánováním využít pro případnou výstavbu.
- IV. Do IV. třídy ochrany jsou sdruženy půdy s převážně podprůměrnou produkční schopností v rámci příslušných klimatických regionů, s jen omezenou ochranou, využitelné i pro výstavbu.
- V. Do V. třídy ochrany jsou zahrnuty zbývající bonitované půdně ekologické jednotky, které představují především půdy s velmi nízkou produkční schopností včetně půd mělkých, velmi svažitých, hydroformních, štěrkovitých až kamenitých a erozně nejvíce ohrožených. Většinou jde o zemědělské půdy pro zemědělské účely postradatelné. U těchto půd lze předpokládat efektivnější nezemědělské využití. Jde většinou o půdy s nižším stupněm ochrany, s výjimkou vymezených pásem a chráněných území a dalších zájmů ochrany životního prostředí. Na základě kombinace klimatického regionu a hlavní půdní jednotky je stanovena základní sazba odvodů za odnětí zemědělské půdy ve smyslu zákona O ochraně ZPF ve znění pozdějších předpisů.

TABULKA „VYHODNOCENÍ PŘEDPOKLÁDANÝCH DŮSLEDKŮ NAVRHOVANÉHO ŘEŠENÍ NA ZEMĚDĚLSKÝ PŮDNÍ FOND“

Zábor, který byl vyhodnocen předchozí ÚPD.

k.ú. Kvítkovice u Lipí

Označení plochy / koridoru	Navržené využití	Souhrn výměry záboru (ha)	Výměra záboru podle tříd ochrany (ha)					Odhad výměry záboru, na které bude provedena rekultivace na zemědělskou půdu	Informace o existenci závlah	Informace o existenci odvodnění	Informace o existenci staveb k ochraně pozemku před erozní činností vody	Informace podle ustanovení § 3 odst. 2 písm. g)
			I.	II.	III.	IV.	V.					
SMÍŠENÉ OBYTNÉ VENKOVSKÉ - SV												
Z1	Smíšené obytné venkovské	Návrh bydlení v zastavěném území – bez záboru ZPF										
Z2	Smíšené obytné venkovské	0,22	0	0	0,22	0	0			ANO		
		0,06	0	0	0,06	0	0			ANO		
Z3	Smíšené obytné venkovské	0,57	0	0	0,57	0	0			ANO		
		2,03	0	0	2,03	0	0			ANO		
Z5	Smíšené obytné venkovské	0,33	0	0	0,33	0	0			ANO		
Smíšené obytné venkovské - celkem		3,21	0	0	3,21	0	0					
SV - nový zábor - celkem		0,79	0	0	0,79	0	0					
SV - zábor, který byl vyhodnocen předchozí ÚPD - celkem		2,42	0	0	2,42	0	0					
VYBRANÁ VEŘEJNÁ PROSTRANSTVÍ S PŘEVAHOU ZPEVNĚNÝCH PLOCH - PP												
Z3	Vybraná veřejná prostranství s převahou zpevněných ploch	0,04	0	0	0,04	0	0					
Vybraná veřejná prostranství s převahou zpevněných ploch - celkem		0,04	0	0	0,04	0	0					
PP - nový zábor - celkem		0	0	0	0	0	0					

Označení plochy / koridoru	Navržené využití	Souhrn výměry záboru (ha)	Výměra záboru podle tříd ochrany (ha)					Odhad výměry záboru, na které bude provedena rekultivace na zemědělskou půdu	Informace o existenci závlah	Informace o existenci odvodnění	Informace o existenci staveb k ochraně pozemku před erozní činností vody	Informace podle ustanovení § 3 odst. 2 písm. g)
			I.	II.	III.	IV.	V.					
PP - zábor, který byl vyhodnocen předchozí ÚPD - celkem		0,04	0	0	0,04	0	0					
VYBRANÁ VEŘEJNÁ PROSTRANSTVÍ S PŘEVAHOU ZELENĚ - PZ												
Z3	Vybraná veřejná prostranství s převahou zeleně	0,02	0	0	0,02	0	0			ANO		
		0,08	0	0	0,08	0	0			ANO		
Z5	Vybraná veřejná prostranství s převahou zeleně	0,11	0	0	0,11	0	0			ANO		
Vybraná veřejná prostranství s převahou zeleně - celkem		0,21	0	0	0,21	0	0					
PZ - nový zábor - celkem		0,02	0	0	0,02	0	0					
PZ - zábor, který byl vyhodnocen předchozí ÚPD - celkem		0,19	0	0	0,19	0	0					
OBČANSKÉ VYBAVENÍ - HŘBITOVY- OH												
Z4	Občanské vybavení - hřbitovy	0,06	0	0	0,06	0	0			ANO		
Občanské vybavení - hřbitovy - celkem		0,06	0	0	0,06	0	0					
OH - nový zábor - celkem		0	0	0	0	0	0					
OH - zábor, který byl vyhodnocen předchozí ÚPD - celkem		0,06	0	0	0,06	0	0					
ZELEŇ - ZAHRADY A SADY - ZZ												
Z6	Zeleň - zahrady a sady	0,10	0	0	0,10	0	0			ANO		
Zeleň - zahrady a sady - celkem		0,10	0	0	0,10	0	0					
ZZ - nový zábor - celkem		0,10	0	0	0,10	0	0					

Označení plochy / koridoru	Navržené využití	Souhrn výměry záboru (ha)	Výměra záboru podle tříd ochrany (ha)					Odhad výměry záboru, na které bude provedena rekultivace na zemědělskou půdu	Informace o existenci závlah	Informace o existenci odvodnění	Informace o existenci staveb k ochraně pozemku před erozní činností vody	Informace podle ustanovení § 3 odst. 2 písm. g)
			I.	II.	III.	IV.	V.					
ZZ - zábor, který byl vyhodnocen předchozí ÚPD - celkem		0	0	0	0	0	0					
VODNÍ HOSPODÁŘSTVÍ - TW												
Z6	Vodní hospodářství	0,22	0	0	0,22	0	0			ANO		
Vodní hospodářství - celkem		0,22	0	0	0,22	0	0					
TW - nový zábor - celkem		0	0	0	0	0	0					
TW - zábor, který byl vyhodnocen předchozí ÚPD - celkem		0,22	0	0	0,22	0	0					
ZÁBOR CELKEM		3,84	0	0	3,84	0	0					
Celkem nový zábor		0,91	0	0	0,91	0	0					
Celkem zábor, který byl vyhodnocen předchozí ÚPD		2,93	0	0	2,93	0	0					

ODŮVODNĚNÍ NAVRHOVANÉHO ODNĚTÍ ZPF

Zpracovatel územního plánu na základě rozboru současného stavu, zjištěných limitů dalšího rozvoje území a při respektování společenského úsilí zajistil zdravé, bezpečné a účelně uspořádané životní prostředí pro obyvatele obce a jednotlivých sídel, navrhl řešení dalšího vývoje, které se neubrání záboru zemědělských půd. Při zpracování územního plánu bylo hledáno nejvhodnější řešení jak z hlediska ochrany ZPF, tak i z hlediska ostatních obecních zájmů.

Zastavitelné plochy jsou navrženy tak, aby se sídlo vhodně zahušťovalo a přitom se minimalizoval zábor ZPF. Lokality jsou do územního plánu navrhovány s ohledem na dopravní a technickou infrastrukturu. Jejich umístění vychází z principu jasného rozlišení urbanizované a neurbanizované části území i z požadavku na zachování krajinných a přírodních hodnot v území. Při vymezení zastavitelných ploch byla zohledněna návaznost na zastavěné území a budoucí ucelování jeho tvaru. Lokality jsou navrženy tak, aby novým využitím ploch nedošlo ke znepřístupnění okolních pozemků nebo k nemožnosti či ztížení jejich budoucího obhospodařování.

ÚP Kvítkovice nabízí kvalitní bydlení v příjemném a klidném prostředí v blízkosti města České Budějovice. Pro umístění navrhovaných ploch v řešeném území má též velký význam i snadná dopravní dostupnost.

Celkově lze konstatovat, že správné území obce Kvítkovice díky své poloze a stavební připravenosti může očekávat mírný přírůstek obyvatel, a tím dojde i k zastavěnosti nově navržených ploch. Předpokládá se, že bude tento plynulý nárůst pokračovat.

Pokud nebude změnou územního plánu navržen jiný způsob využití zbylých pozemků, zůstává platný stávající způsob využití. Případné nevyužité pozemky budou navráceny zemědělskému půdnímu fondu.

Záměrem územního plánu je navrhnout takové řešení, aby byly v co nejnížší míře odnímány půdy pro nezemědělské využití nejvyšších tříd ochrany.

Navrhované záборы ZPF lze z hlediska záboru rozdělit do dvou skupin s obecným koncepčním zdůvodněním:

- první skupinu tvoří záборы ZPF, které byly již schválené v současně platné ÚPD. Část těchto ploch byla v průběhu platnosti ÚPD zastavěna novou výstavbou (především objekty pro bydlení). Zbývající plochy byly znovu posouzeny a vyhodnoceny a zdůvodněny. V uvedených tabulkách zvýrazněno **šedivě**.
- druhou skupinu tvoří nové záборы ZPF, které jsou navrženy nad rámec současně platných ÚPD z důvodů koncepce rozvoje a potřeb celého správního území. Do této skupiny lze zahrnout požadavky nových záborů ZPF z hlediska rozšiřování stabilizovaných ploch. V uvedených tabulkách je celkový navýšený zábor půdního fondu v ÚP oproti schválené ÚPD zvýrazněn **žlutě**. Všechny plochy byly v návrhu doplněny z důvodů požadavků vlastníků pozemků, požadavků obce a z důvodů ucelení zemědělsky obdělávaných ploch.

ÚP Kvítkovice byla vypuštěna zastavitelná plocha bydlení se zelení krajinnou, vymezená Změnou č. 2 ÚPO Kvítkovice (BZ.2.1), z důvodu nestabilních terénních podmínek. V návrhu ÚP bylo tímto vypuštěno oproti platné ÚPD cca 1,10 ha.

Obr. 1: Vypuštěná zastavitelná plocha ze Změny č. 2 ÚPO Kvítkovice.



ODŮVODNĚNÍ JEDNOTLIVÝCH NAVRŽENÝCH PLOCH

Z1 (SV - smíšené obytné venkovské) - v severozápadní části sídla Kvítkovice, jedná se o návrh v zastavěném území. Lokalita slouží k dalšímu rozvoji obce. Je navržena s cílem stabilizace počtu a struktury obyvatelstva obce Kvítkovice, předcházení úbytku obyvatel a s cílem postupného zvyšování kvality bydlení na území obce vymezením dostatečného a odpovídajícího rozsahu nových ploch pro bydlení. Z hlediska technické infrastruktury jsou zde dostupné veškeré inženýrské sítě. Plocha byla již řešena v předchozí ÚPD.

P1 (SV - smíšené obytné venkovské) - ve východní části sídla Kvítkovice, jedná se o plochu přestavby. Návrhem přestavbové plochy dojde k efektivnějšímu využití zastavěného území s v současné době již nevyužívanými objekty pro zemědělskou výrobu.

Z2 (SV - smíšené obytné venkovské) - v jihozápadní části sídla Kvítkovice, navazuje na zastavěné území. Zástavbou dojde k ucelení zastavěného území obce. Plocha vhodně doplňuje stávající plochy využívané k bydlení. Návrh je vhodný z důvodu dobré návaznosti na dopravní a technickou infrastrukturu. Plocha byla částečně řešena v předchozí ÚPD, nachází se na zemědělské půdě s III. třídou ochrany.

Z3 (SV - smíšené obytné venkovské, PP - vybraná veřejná prostranství s převahou zpevněných ploch, PZ - vybraná veřejná prostranství s převahou zeleně) - při jižním okraji sídla Kvítkovice, navazuje na zastavěné území. Jedná se o největší rozvojovou plochu vymezenou v ÚP Kvítkovice, plocha je z tohoto důvodu podmíněna zpracováním územní studie. Je navržena s cílem stabilizace počtu a struktury obyvatelstva obce Kvítkovice, předcházení úbytku obyvatel a s cílem postupného zvyšování kvality bydlení na území obce vymezením dostatečného a odpovídajícího rozsahu nových ploch pro bydlení. Předností je přirozené navázání na stávající urbanistickou strukturu okolních obytných ploch a také možnost snadného napojení nové zástavby na sítě technického vybavení v okolí bez nutnosti vyvolání zásadních investic do veřejné infrastruktury. Plocha byla z větší části již řešena předchozí ÚPD, nachází se na zemědělské půdě s III. třídou ochrany.

Z4 (OH - občanské vybavení - hřbitovy) - jihovýchodně od sídla Kvítkovice, jedná se o rozšíření stávající plochy hřbitova. Zastavitelná plocha je vymezena ve veřejném zájmu, podporuje rozvoj obce. plocha již byla řešena v předchozí ÚPD, nachází se na zemědělské půdě s III. třídou ochrany.

Z5 (SV - smíšené obytné venkovské, PZ - vybraná veřejná prostranství s převahou zeleně) - v jihovýchodní části sídla Kvítkovice, plocha je umístěna do proluky v zastavěném území. Lokalita slouží k dalšímu rozvoji obce. Je navržena s cílem stabilizace počtu a struktury obyvatelstva obce Kvítkovice, předcházení úbytku obyvatel a s cílem postupného zvyšování kvality bydlení na území obce vymezením

dostatečného a odpovídajícího rozsahu nových ploch pro bydlení. Z hlediska technické infrastruktury jsou zde dostupné veškeré inženýrské sítě. K odclonění obytného využití od plochy výroby zemědělská a lesnická je vymezen pruh zeleně. Plocha již byla řešena v předchozí ÚPD, nachází se na zemědělské půdě s III. třídou ochrany.

Z6 (TW - vodní hospodářství, ZZ - zeleň - zahrady a sady) - ve východní části sídla Kvítkovice, navazuje na zastavěné území. Jedná se o plochu navrženou ve veřejném zájmu, určenou pro umístění ČOV, do které budou svedeny odpadní vody nově vybudovanou kanalizací. Plocha je vymezená pro ČOV na základě výhodných spádových podmínek, přínosem bude zlepšení životního prostředí a kvality života obyvatel obce. Mezi plochou pro ČOV a stávající zástavbou je na základě konkrétního požadavku majitele vymezena zeleň - zahrady a sady. Zeleň bude příznivě ovlivňovat vodní režim a mikroklimatické podmínky v zastavěném území. Plocha pro ČOV již byla řešena předchozí ÚPD. Návrhem dojde k záboru zemědělské půdy s III. třídou ochrany.

POZEMKY URČENÉ K PLNĚNÍ FUNKCÍ LESA

Cílovým úkolem je zvyšování podílu původních dřevin v lesních porostech všech věkových skupin a zvýšení odolnosti porostů. Při obnově porostů by samozřejmě neměly být používány nepůvodní dřeviny. Je na lesních hospodářích upravit hospodářské plány v souladu s doporučeními a respektovat tak zkvalitnění životního prostředí.

V ÚP Kvítkovice není uvažováno se zábořem pozemků určených pro plnění funkcí lesa (PUPFL).

PLOCHY VE VZDÁLENOSTI 50 M OD OKRAJE LESA

Do území řešeného ÚP Kvítkovice zasahuje vzdálenost 50 m od okraje lesa. Některé navržené plochy změn zasahují do vymezené vzdálenosti 50 m od okraje lesa:

Čís. lokality	Navržený způsob využití	Katastrální území
Z1	Smíšená obytná venkovská	Kvítkovice u Lipí
Z2	Smíšená obytná venkovská	Kvítkovice u Lipí
Z3	Smíšená obytná venkovská, vybraná veřejná prostranství s převahou zpevněných ploch, vybraná veřejná prostranství s převahou zeleně	Kvítkovice u Lipí

Stavby rodinných domů musí být umístěny minimálně 30 m od okraje lesa a ostatní doplňkové stavby mohou být umístěny bezprostředně za oplocením, které musí být minimálně 7 m od lesa, aby byl zabezpečen průjezd lesnické a hasičské techniky. Zástavba musí být obrácena k lesnímu porostu nezastavěnou částí pozemku.

Samostatné umístění jednotlivých staveb ve vzdálenosti do 50 m od okraje lesa bude podléhat souhlasu místně příslušného orgánu správy lesů.

o) návrh rozhodnutí o uplatněných námítkách

Bude doplněno po veřejném projednání.

p) vyhodnocení uplatněných připomínek

Bude doplněno po veřejném projednání.

q) údaje o počtu listů územního plánu a počtu výkresů k němu připojené grafické části

Odůvodnění ÚP Kvítkovice obsahuje:

TEXTOVOU ČÁST

strany 37 - 78

GRAFICKOU ČÁST

- 4. Koordinační výkres 1 : 5 000
- 5. Výkres předpokládaných záborů půdního fondu 1 : 50 000
- 6. Výkres širších vztahů 1 : 5 000

Seznam zkratk použitých v textu

APÚR	aktualizace politiky územního rozvoje
AZÚR	aktualizace zásad územního rozvoje
CHKO	chráněná krajinná oblast
IP	interakční prvek
LBC	lokální biocentrum
LBK	lokální biokoridor
BPEJ	bonitovaná půdně ekologická jednotka
ČOV	čistírna odpadních vod
ČR	Česká republika
ČSN	Česká technická norma
k.ú.	katastrální území
MO ČR	Ministerstvo obrany ČR
OP	ochranné pásmo
ORP	obec s rozšířenou působností
parc. č.	parcelní číslo
PUPFL	pozemek určený k plnění funkcí lesa
RD	rodinný dům
Sb.	sbírky
SZ	stavební zákon
TS	trafostanice
ÚAP	územně analytické podklady
ÚP	územní plán
ÚPD	územně plánovací dokumentace
ÚPO	územní plán obce
ÚSES	územní systém ekologické stability
VKP	významný krajinný prvek
VN, VVN	vysoké napětí, velmi vysoké napětí
ZPF	zemědělský půdní fond